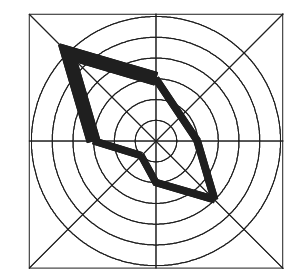

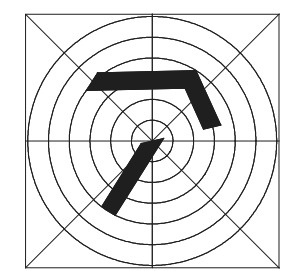


OBEC : BOHDANOVCE NAD TRNAVOU
SCHVAĽOVACIA DOLOŽKA
 ÚP-O BOHDANOVCE N/T. - ZMENA 3/2013
 SCHVÁLENÁ V OBECNOM ZASTUPITELSTVE
 UZNESENÍM Č.1/2014 ZO DŇA: 21.02.2014
 OPRAVNENÁ OSOBA: MIROSLAV SUČÁK - starosta

JESTV.STAV	NÁVRH	VÝHLAD	
			hranica katastra
			hranica zastavaného územia
			hranica zmeny 3/2013
			hranica rozvojových lokalít
			hranica centrálnej zóny obce
			plochy bývania - rodinné domy
			obecný vodovod
			kanalizačný výtlak
			obecná kanalizácia
			vodný tok
			železničná stanica
			železničná trať
			ochranné pásma rôzneho druhu



ÚZEMNÝ PLÁN OBCE BOHDANOVCE NAD TRNAVOU
ZMENA 3/2013 - ČISTOPIS

OBSTARÁVATEĽ : OBEC BOHDANOVCE NAD TRNAVOU
 SPRACOVATEĽ : A5 ATELIÉR ARCHITEKTÚRY A URBANIZMU TRNAVA

VODNÉ HOSPODÁRSTVO

HLAVNÝ RIEŠITEĽ : ING.ARCH. PETER ODMOGA

1:5 000

3

10/2013