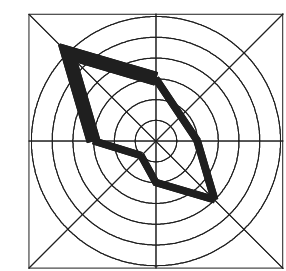

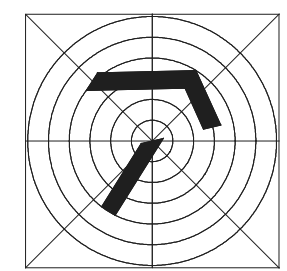


OBEC : BOHDANOVCE NAD TRNAVOU  
**SCHVAĽOVACIA DOLOŽKA**  
 ÚPN-O BOHDANOVCE N/T. - ZMENA 3/2013  
 SCHVAĽENÁ V OBECNOM ZASTUPITELSTVE  
 UZNESENÍM Č.1/2014 ZO DŇA: 21.02.2014  
 OPRAVNENÁ OSOBA: MIROSLAV SUČÁK - starosta

JESTV.STAV	NÁVRH	VÝHLAD	
			hranica katastra
			hranica zastavaného územia
			hranica zmeny 3/2013
			hranica rozvojových lokalít
			hranica centrálnej zóny obce
			plochy bývania - rodinné domy
			cesta II.triedy
			cesta III.triedy
			miestna komunikácia
			zástavka SAD
			parkovisko
			železničná stanica
			železničná trať
			trasa cyklotrasy
			vodný tok
			ochranné pásma rôzneho druhu



**ÚZEMNÝ PLÁN OBCE BOHDANOVCE NAD TRNAVOU**  
**ZMENA 3/2013 - ČISTOPIS**

OBSTARÁVATEĽ : OBEC BOHDANOVCE NAD TRNAVOU  
 SPRACOVATEĽ : A5 ATELIÉR ARCHITEKTÚRY A URBANIZMU TRNAVA

**DOPRAVA**

HLAVNÝ RIEŠITEĽ : ING.ARCH. PETER ODNOGA

1:5 000

**5**

10/2013