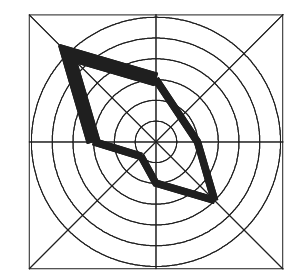

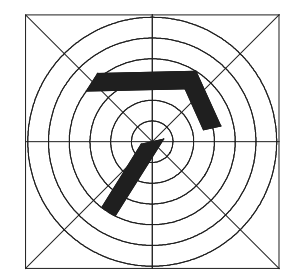


OBEC : BOHDANOVCE NAD TRNAVOU
SCHVAĽOVACIA DOLOŽKA
 ÚPN-O BOHDANOVCE N/T. - ZMENA 3/2013
 SCHVAĽENÁ V OBCENOM ZASTUPITELSTVE
 UZNESENÍM Č.1/2014 ZO DŇA: 21.02.2014
 OPRÁVNENÁ OSOBA: MIROSLAV SUČÁK - starosta

JESTV.STAV	NÁVRH	VÝHLAD	
			hranica katastra
			hranica zastavaného územia
			hranica zmeny 3/2013
			hranica záväzných častí bývania
			hranica záväzných častí rekreácie
			hranica záväzných častí ochrany prírody
			hranica záväzných častí skladov a výroby
			hranica záväzných častí cintorína
	D1		novonavrh. miestna obslužná kom.
	D2		úprava dopravného priestoru ulíc
	D3		úprava dopravného priestoru- cyklotrasa
	E1		výstavba a rekonštrukcia trafostaníc
	E2		výstavba a rekonštrukcia VN siete
	E3		výstavba a rekonštrukcia NN siete
	K		realizácia kanalizačnej siete
	P		realizácia plynofikácie
	V		realizácia vodovodnej siete
	VO		výstavba a rekonštrukcia verej. osvetlenia
	T		realizácia telekomunikačných sietí
	VZ		realizácia verejnej zelene
			cyklotrasa R2
			líniový interakčný prvok V1
139.01			kód BPEJ
			hranica BPEJ
			vodný tok
			železničná stanica
			železničná trať
			ochranné pásma rôzneho druhu



ÚZEMNÝ PLÁN OBCE BOHDANOVCE NAD TRNAVOU
ZMENA 3/2013 - ČISTOPIS

OBSTARÁVATEĽ : OBEC BOHDANOVCE NAD TRNAVOU
 SPRACOVATEĽ : A5 ATELIÉR ARCHITEKTÚRY A URBANIZMU TRNAVA

SCHÉMA ZÁVAZNÝCH ČASTÍ A VPS

HLAVNÝ RIEŠITEĽ : ING.ARCH. PETER ODMOGA

1:5 000

7

10/2013