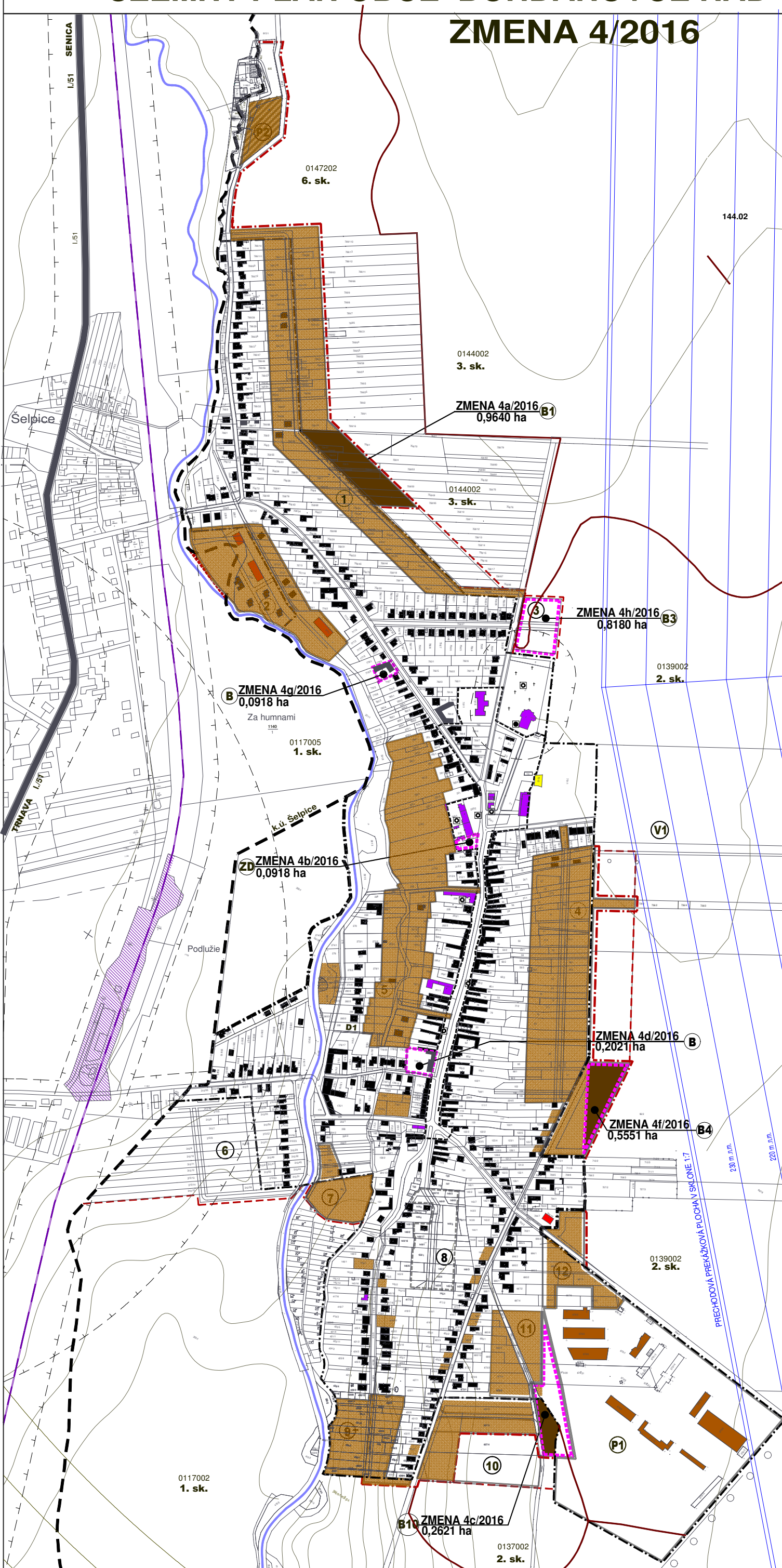


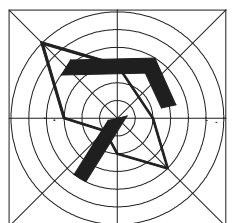

# ÚZEMNÝ PLÁN OBCE BOHDANOVCE NAD TRNAVOU

## ZMENA 4/2016



STAV	NÁVRH	VÝHLAD	
			HRANICA KATASTRA
			HRANICA ZASTAVANÉHO ÚZEMIA
			HRANICA ZMENY 4/2016
			HRANICA ROZVOJOVÝCH LOKALIT
			HRANICA CENTRÁLNEJ ZÓNY OBCE
			BÝVANIE - RODINNÉ DOMY
			BÝVANIE - BYTOVÉ DOMY
			OBČIANSKA VYBAVENOSŤ
			KULTÚRNA PAMiatKA ÚZKP
			OBJEKT PAMiatKOVÉHO ZÁUJMU
			SKLADY, VÝROBA, PODNIKATEĽSKÉ AKTIVITY
			POL'NOHOSPODÁRSKA VÝROBA
			ŠPORT, REKREÁCIA
			CINTORÍN
			VEREJNÁ ZELEŇ, PARK
			ZÁHRADKÁRSKA OSADA
			SAD
			LÍNOVÁ A VYSOKÁ SPRIEVODNÁ ZELEŇ
			NELESNÁ STROMOVÁ A KROVINNÁ VEGETÁCIA
			VODNÝ TOK, VODNÁ PLOCHA
			CESTA II. TRIEDY
			CESTA III. TRIEDY, ZBERNÁ KOMB. B1
			MIESTNA KOMUNIKÁCIA
			CYKLOTRASA R2
			ZASTÁVKA SAD
			PARKOVISKO
			ŽELEZNIČNÁ STANICA
			ŽELEZNIČNÁ TRÁŤ
			VODOVOD
			KANALIZÁCIA TLAKOVÁ
			KANALIZÁCIA GRAVITAČNÁ
			PREČERPÁVACIA STANICA
			TRAFOSTANICA
			TRAFOSTANICA - NA ZRUŠENIE
			VEDENIE VN 22kV
			VEDENIE VN 22kV - NA ZRUŠENIE
			STL PLYNOVOD
			ATÚ
			MIESTNE TELEKOMUNIKAČNÉ KÁBLE
			DIAL'KOVÉ KÁBLE
			LOKALITA ZÁBERU PF - NÁVRH ÚPN / ZMENA
			0139002 KÓD BPEJ
			HRANICE BPEJ
			OCHRANNÁ PÁSMA ROZNEHO DRUHU
			220 m. n.m. PŘEKÁŽKOVÉ ROVINY LETISKA BOLERÁZ

OBEC : BOHDANOVCE NAD TRNAVOU  
**SCHVALOVACIA DOLOŽKA**  
 ÚPN-O BOHDANOVCE N/T. - ZMENA 4/2016  
 SCHVÁLENÁ V OBCNOM ZASTUPITELSTVE  
 UZNESENIM Č.28/2016 ZO DŇA: 09.09.2016  
 OPRAVŔNENÁ OSOBA: MIROSLAV SUČÁK - starosta



CISTOPIS  
**ÚZEMNÝ PLÁN OBCE BOHDANOVCE NAD TRNAVOU**  
**ZMENA 4/2016**  
 OBSTARÁVATEĽ : OBEC BOHDANOVCE NAD TRNAVOU  
 SPRACOVATEĽ : A5 ATELIER ARCHITEKTÚRY A URBANIZMU TRNAVA  
**POUŽITIE PF NA NEPOL'NOHOSPODÁRSKE ÚČELY**  
 HLAVNÝ RIEŠITEĽ : ING.ARCH. PETER ODNOGA  
 1:5 000 **6** 08/2016