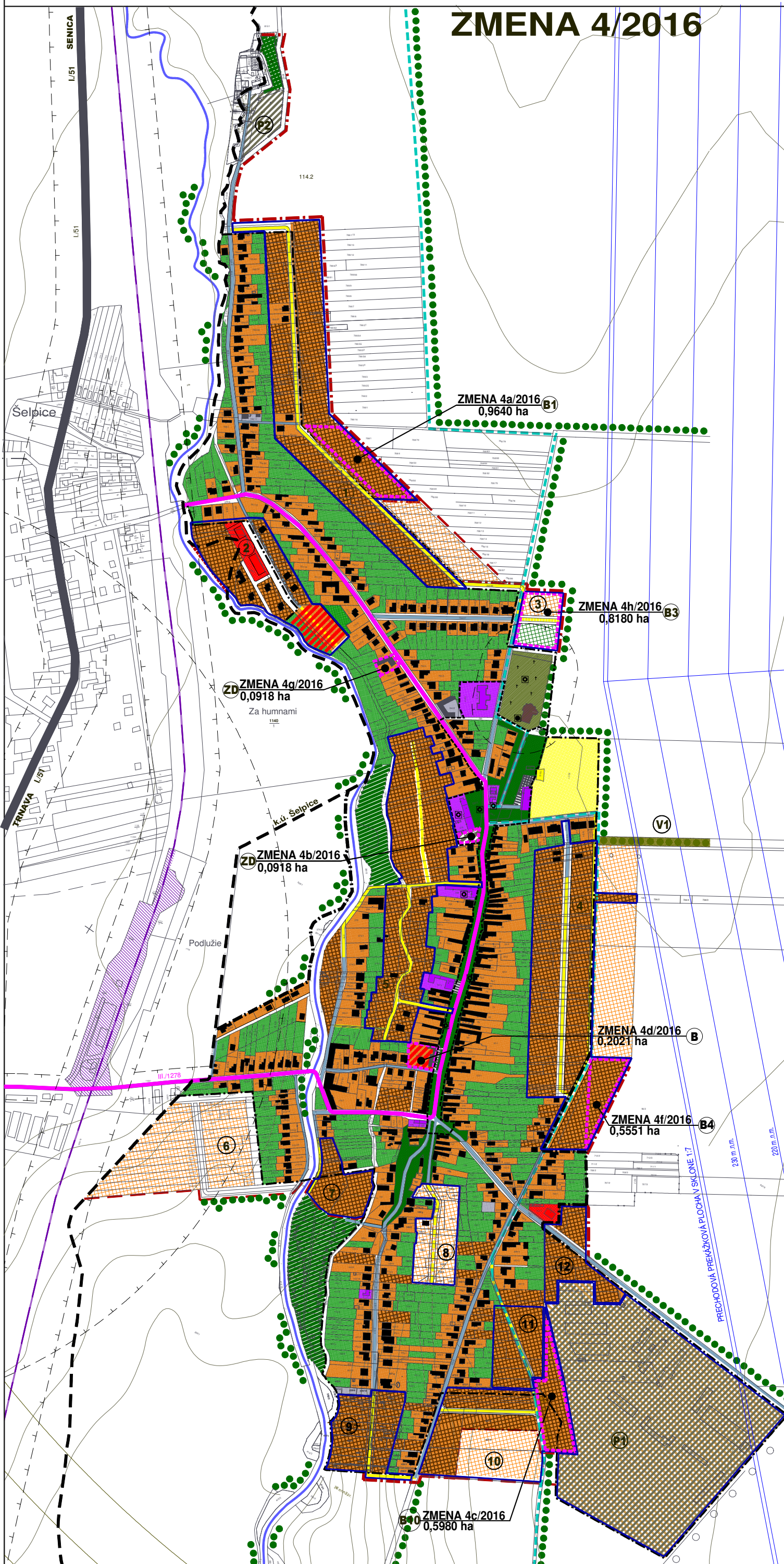


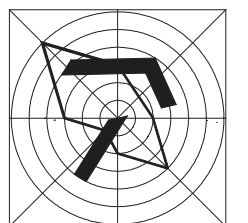

# ÚZEMNÝ PLÁN OBCE BOHDANOVCE NAD TRNAVOU

## ZMENA 4/2016



STAV	NÁVRH	VÝHLAD	
---	---	---	HRANICA KATASTRA
---	---	---	HRANICA ZASTAVANÉHO ÚZEMIA
---	---	---	HRANICA ZMENY 4/2016
---	---	---	HRANICA ROZVOJOVÝCH LOKALIT
---	---	---	HRANICA CENTRÁLNEJ ZÓNY OBCE
---	---	---	BÝVANIE - RODINNÉ DOMY
---	---	---	BÝVANIE - BYTOVÉ DOMY
---	---	---	OBČIANSKA VYBAVENOSŤ
---	---	---	KULTÚRNA PAMiatKA ÚZKP
---	---	---	OBJEKT PAMiatKOVÉHO ZÁUJMU
---	---	---	SKLADY, VÝROBA, PODNIKATEĽSKÉ AKTIVITY
---	---	---	POLNOHOSPODÁRSKA VÝROBA
---	---	---	ŠPORT, REKREÁCIA
---	---	---	CINTORÍN
---	---	---	VEREJNÁ ZELEN, PARK
---	---	---	ZÁHRADKÁRSKA OSADA
---	---	---	SAD
---	---	---	LÍNOVÁ A VYSOKÁ SPRIEVODNÁ ZELEN
---	---	---	NELESNÁ STROMOVÁ A KROVINNÁ VEGETÁCIA
---	---	---	VETROLAM V1
---	---	---	VODNÝ TOK, VODNÁ PLOCHA
---	---	---	CYKLOTRASA R2
---	---	---	CESTA III. TRIEDY, ZBERNÁ KOMB.1
---	---	---	MIESTNA KOMUNIKÁCIA
---	---	---	ZASTÁVKA SAD
---	---	---	PARKOVISKO
---	---	---	ŽELEZNIČNÁ STANICA
---	---	---	ŽELEZNIČNÁ TRÁŤ
---	---	---	OCHRANNÉ PÁSMA ROZNEHO DRUHU
---	---	---	PREKÁŽKOVÉ ROVINY LETISKA BOLERÁZ

OBEC : BOHDANOVCE NAD TRNAVOU  
**SCHVALOVACIA DOLOŽKA**  
 ÚPN-O BOHDANOVCE N/T. - ZMENA 4/2016  
 SCHVÁLENÁ V OBCNOM ZASTUPITELSTVE  
 UZNESENÍM Č.28/2016 ZO DŇA: 09.09.2016  
 OPRAVNENÁ OSOBA: MIROSLAV SUČÁK - starosta



ČISTOPIS  
**ÚZEMNÝ PLÁN OBCE BOHDANOVCE NAD TRNAVOU**  
**ZMENA 4/2016**

OBSTARÁVATEĽ : OBEC BOHDANOVCE NAD TRNAVOU  
 SPRACOVATEĽ : A5 ATELIER ARCHITEKTÚRY A URBANIZMU TRNAVA  
**KOMPLEXNÝ NÁVRH PRIESTOROVÉHO**  
**USPORIADANIA A FUNKČNÉHO VYUŽÍVANIA**  
**ÚZEMIA**  
 HLAVNÝ RIEŠITEĽ : ING.ARCH. PETER ODNOGA