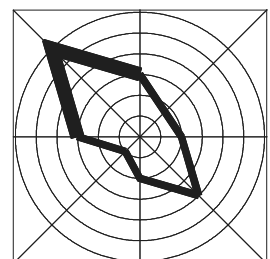

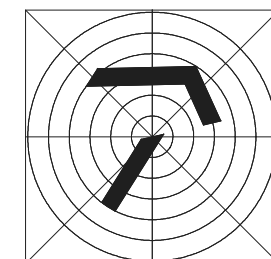


OBEC : BOHDANOVCE NAD TRNAVOU
 SCHVAĽOVACIA DOLOŽKA
 ÚPN-O BOHDANOVCE N/T. - ZMENA 3/2013
 SCHVAĽENÁ V OBECNOM ZASTUPITELSTVE
 UZNESENÍM Č.1/2014 ZO DŇA: 21.02.2014
 OPRÁVNENÁ OSOBA: MIROSLAV SUČÁK - starosta

JESTV.STAV	NÁVRH	VÝHLAD	
			hranica katastra
			hranica zastavaného územia
			hranica zmeny 3/2013
			plochy bývania - rodinné domy
			lokality záberu PPF
139.01			kód BPEJ
			hranica BPEJ
			vodný tok
			železničná stanica
			železničná trať
			ochranné pásma rôzneho druhu



**ÚZEMNÝ PLÁN OBCE BOHDANOVCE NAD TRNAVOU
 ZMENA 3/2013 - ČISTOPIS**

OBSTARÁVATEĽ : OBEC BOHDANOVCE NAD TRNAVOU
 SPRACOVATEĽ : A5 ATELIÉR ARCHITEKTÚRY A URBANIZMU TRNAVA

VYHODNOTENIE PF

HLAVNÝ RIEŠITEĽ : ING.ARCH. PETER ODNOGA

1:5 000

6

10/2013