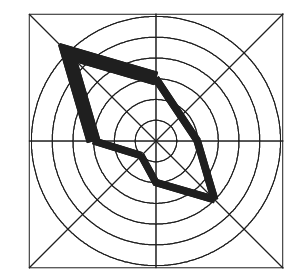

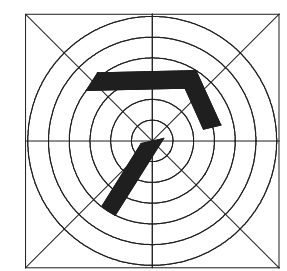


OBEC : BOHDANOVCE NAD TRNAVOU
SCHVAĽOVACIA DOLOŽKA
 ÚPN-O BOHDANOVCE N/T. - ZMENA 3/2013
 SCHVÁLENÁ V OBECNOM ZASTUPITELSTVE
 UZNESENÍM Č.1/2014 ZO DŇA: 21.02.2014
 OPRÁVNENÁ OSOBA: MIROSLAV SUČÁK - starosta

JESTV.STAV	NÁVRH	VÝHLAD	
			hranica katastra
			hranica zastavaného územia
			hranica zmeny 3/2013
			hranica rozvojových lokalít
			hranica centrálnej zóny obce
			plochy bývania - rodinné domy
			plochy bývania - bytové domy
			občianska vybavenosť
			kultúrna pamiatka ÚZKP
			objekt pamiatkového záujmu
			priemyselná výroba
			poľnohospodárska výroba
			plochy športu a rekreácie
			cintorín
			verejná zeleň
			záhradkárska osada
			líniová zeleň
			nelesná stromová zeleň
			vetrolam V1
			vodný tok
			cyklotrasa R2
			cesta III.triedy
			miestna komunikácia
			zastávka SAD
			parkovisko
			železničná stanica
			železničná trať
			ochranné pásma rôzneho druhu



ÚZEMNÝ PLÁN OBCE BOHDANOVCE NAD TRNAVOU
ZMENA 3/2013 - ČISTOPIS

OBSTARÁVATEĽ : OBEC BOHDANOVCE NAD TRNAVOU
 SPRACOVATEĽ : A5 ATELIÉR ARCHITEKTÚRY A URBANIZMU TRNAVA

KOMPLEXNÝ NÁVRH PRIESTOROVÉHO
USPORIADANIA A FUNKČNÉHO VYUŽÍVANIA
ÚZEMIA

HLAVNÝ RIEŠITEĽ : ING.ARCH. PETER ODMOGA

1:5 000

2

10/2013