

---

**PROGRAM  
HOSPODÁRSKEHO  
ROZVOJA A SOCIÁLNEHO  
ROZVOJA OBCE  
BOHDANOVCE  
NAD TRNAVOU**

**NA ROKY  
2021 – 2027**

---



---

---

Názov	<b>Program hospodárskeho rozvoja a sociálneho rozvoja obce Bohdanovce nad Trnavou na roky 2021 – 2027</b>
Územné vymedzenie	Obec Bohdanovce nad Trnavou, okres Trnava, Trnavský kraj
ÚPN-O schválený	áno
Dátum schválenia	30. 04. 2021
Dátum platnosti	do 31. 12. 2027
Verzia	1.0
Publikovaný verejne	www.bohdanovce.sk
Forma spracovania	s pomocou externých expertov
Riadenie procesu spracovania	garant + koordinátor
Obdobie spracovania	november – december 2020
Financovanie	z vlastných zdrojov obce

---

---

---

**Ekoplán, s.r.o.**  
**plány a projekty pre obce a mestá**  
**www.eko-plan.sk**

---

---

## Obsah

---

<b>1. Úvod .....</b>	<b>5</b>
1.1 Základné východiská tvorby programového dokumentu.....	5
1.2 Proces a metodika tvorby programového dokumentu.....	9
<b>2. Analytická časť.....</b>	<b>13</b>
2.1 Zhodnotenie implementácie doterajšej stratégie a realizovaných projektov.....	13
2.2 Analýza vnútorného prostredia .....	15
2.2.1 Základná charakteristika obce	
2.2.2 História obce	
2.2.3 Obyvateľstvo a demografická situácia	
2.2.4 Trh práce a sociálna situácia	
2.2.5 Hospodárska základňa	
2.2.6 Rekreácia a šport	
2.2.7 Občianska vybavenosť	
2.2.8 Kultúra, spoločenské aktivity a neziskový sektor	
2.2.9 Bývanie a bytový fond	
2.2.10 Dopravná a technická infraštruktúra	
2.2.11 Prírodné podmienky a životné prostredie	
2.2.12 Štruktúra samosprávy a hospodárenie obce	
2.2.13 Analýza silných stránok, slabých stránok územia	
2.3 Analýza vonkajšieho prostredia.....	32
2.3.1 Analýza regionálnych vzťahov a väzieb	
2.3.2 Analýza hlavných vonkajších faktorov rozvoja a ich vplyvu	
2.4 Identifikácia disparít a faktorov rozvoja.....	35
2.5 SWOT analýza.....	35
2.6 Analýza problémov, možných rizík, výziev.....	38
2.7 Prognóza budúceho vývoja a identifikácia východísk.....	40
<b>3. Strategická časť .....</b>	<b>41</b>
3.1 Strategická vízia.....	41
3.2 Štruktúra priorít a opis stratégie.....	41
3.3 Prehľad cieľov stratégie a ich hierarchie .....	43
<b>4. Programová časť .....</b>	<b>45</b>
4.1 Návrh opatrení a aktivít.....	45
4.2 Opatrenia a aktivity pre Prioritnú oblasť A.....	49
4.3 Opatrenia a aktivity pre Prioritnú oblasť B.....	56
4.4 Opatrenia a aktivity pre Prioritnú oblasť C.....	63
<b>5. Realizačná časť .....</b>	<b>66</b>
5.1 Organizačné a inštitucionálne zabezpečenie implementácie .....	66

5.2 Časový harmonogram implementácie.....	67
5.3 Systém monitorovania a hodnotenia naplňania programového dokumentu.....	67
5.4 Riziká implementácie a ich prevencia.....	70
5.5 Komunikačná stratégia.....	70
<b>6. Finančná časť .....</b>	<b>72</b>
6.1 Finančné zabezpečenie realizácie.....	72
6.2 Finančný plán.....	74
<b>7. Záver .....</b>	<b>78</b>
<b>8. Prílohy .....</b>	<b>79</b>
8.1 Zoznam informačných zdrojov a východiskových dokumentov.....	79
8.2 Zoznam použitých skratiek.....	80

---

# 1. Úvod

## 1.1 Základné východiská tvorby programového dokumentu

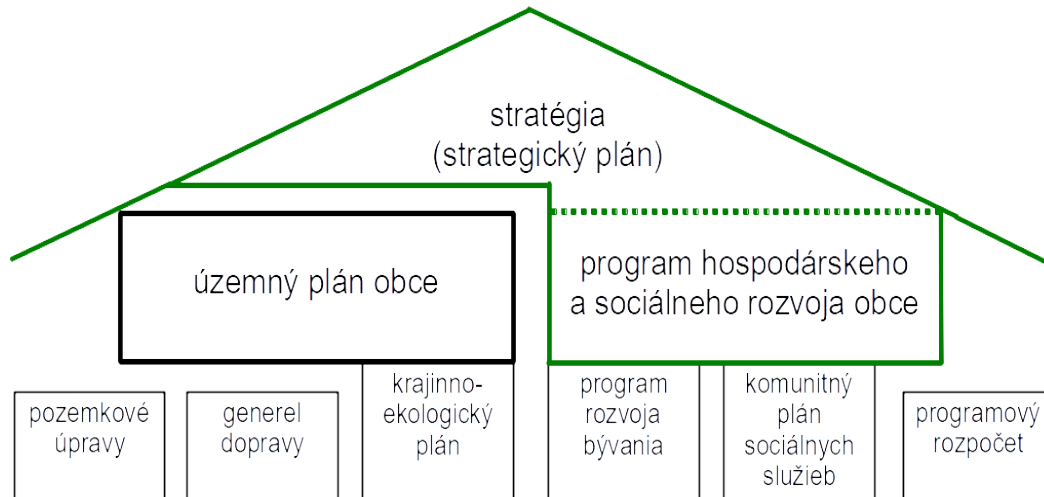
---

### Inštitucionálne a legislatívne východiská tvorby programového dokumentu

Úlohy a kompetencie obcí pri uskutočňovaní podpory regionálneho rozvoja vyplývajú obciam zo Zákona č. 416/2001 Z. z. o prechode niektorých pôsobností z orgánov štátnej správy na obce a vyššie územné celky a zo Zákona č. 539/2008 Z.z. o podpore regionálneho rozvoja, v znení neskorších predpisov.

Program hospodárskeho rozvoja a sociálneho rozvoja obce (ďalej len „program rozvoja“ alebo PHRSR) má charakter strategického, t. j. strednodobého až dlhodobého rozvojového dokumentu. Plánovací horizont strategickej časti programu rozvoja obce Bohdanovce nad Trnavou sa ťažiskovo týka programovacieho obdobia 2021 - 2027, s výhľadovým horizontom do roku 2030.

### Program hospodárskeho rozvoja a sociálneho rozvoja obce ako dokument zastrešujúci rozvojovú politiku na miestnej úrovni



Zdroj: Coplák, J. Miestne strategické plánovanie a jeho väzby s územným plánovaním. Habilitačná práca. - Bratislava : FA STU, 2013

Program rozvoja je komplexným dokumentom, integrujúcim otázky rozvoja fyzických štruktúr so sociálnymi, ekonomickými a ďalšími aspektmi. Preto jeho úlohou je zastrešovať ostatné plánovacie dokumenty a odvetvové koncepcie spracované na miestnej úrovni. Na rozdiel od územného plánu, ktorý rieši najmä otázky fyzického rozvoja územia (lokalizáciu zástavby a priestorové regulatívy pre stavebný rozvoj, funkčné využitie rozvojových plôch), program rozvoja sa podrobnejšie zaoberá otázkami ekonomického a sociálneho rozvoja, čím vo vzťahu k územnému plánu plní komplementárnu funkciu.

Aj keď ide o komplexný dokument, jeho cieľom nie je vyčerpávajúco obsiahnuť všetky problémy a nájsť na ne riešenie. Podstatou je z množstva problémov a problémových okruhov identifikovať tie, ktoré sú v danom prostredí kritické. Za účelom dosiahnutia čo najvyššej efektivity a reálnosti cieľov sústreďuje zdroje na niekoľko prioritných cieľov, resp. prioritných oblastí rozvoja.

Dlhší plánovací horizont znamená veľkú mieru neistoty a rizika, ktoré nemožno vopred predvídať s dostatočnou presnosťou. Preto má program rozvoja charakter otvorenej, flexibilnej koncepcie, schopnej reagovať na aktuálne zmeny východiskových podmienok. Aby bol program rozvoja skutočne živým dokumentom, musí byť permanentne aktualizovaný.

Z právneho hľadiska je dokumentom koordinačným, ktorý nemá charakter všeobecne záväzného predpisu. Zámery obsiahnuté v tomto dokumente sú záväzné len pre obstarávateľa v rovine morálneho a politického záväzku, daného schválením dokumentu v obecnom zastupiteľstve. Ostatné fyzické a právnické osoby sú programom viazané len do tej miery, s ktorou sami vyslovili súhlas.

Výlučné kompetencie pri obstarávaní programu má obec a jej výkonné orgány. Na základe Zákona č. 416/2001 Z. z. o prechode niektorých pôsobností z orgánov štátnej správy na obce a vyššie územné celky, získali obce na úseku regionálneho rozvoja právomoc vypracúvať program hospodárskeho a sociálneho rozvoja (čl. I., § 2). Obecné zastupiteľstvo program rozvoja schvaľuje, rovnako ako aj aktualizácie tohto dokumentu.

Obsah programu hospodárskeho rozvoja a sociálneho rozvoja je legislatívne vymedzený Zákonom č. 539/2008 Z. z. o podpore regionálneho rozvoja v znení neskorších predpisov v §8 nasledovne:

(1) Program rozvoja obce vytvorený v partnerstve

- a) analytickej časti, ktorá obsahuje komplexné hodnotenie a analýzu východiskovej situácie obce, odhad jej budúceho vývoja, možné riziká a ohrozenia vo väzbe na existujúce stratégie a koncepcie a využívanie vnútorného potenciálu územia, jeho limitov a rozvoja, definovanie podmienok udržateľného rozvoja obce,
- b) strategickej časti, ktorá obsahuje stratégiu rozvoja obce pri zohľadnení jej vnútorných špecifík a určí hlavné smery, priority a ciele rozvoja obce rešpektovaním princípov regionálnej politiky s cieľom dosiahnutia vyváženého udržateľného rozvoja územia,
- c) programovej časti, ktorá obsahuje najmä zoznam opatrení a aktivít na zabezpečenie realizácie programu rozvoja obce,
- d) realizačnej časti, ktorá je zameraná na popis postupov inštitucionálneho zabezpečenia formou partnerstva a organizačné zabezpečenie realizácie programu rozvoja obce, systém monitorovania a hodnotenia plnenia programu rozvoja obce s ustanovením merateľných ukazovateľov, vecný a časový harmonogram realizácie programu rozvoja obce formou akčných plánov, a

e) finančnej časti, ktorá obsahuje finančné zabezpečenie jednotlivých opatrení a aktivít, inštitucionálnej a organizačnej stránky realizácie programu rozvoja obce.

Programový dokument a jeho implementácia je výsledkom spolupráce najvýznamnejších miestnych aktérov s externými expertmi. Zo strany samosprávneho orgánu je ním obecné zastupiteľstvo s jeho poradnými orgánmi - odbornými komisiami, ako aj starosta a odborní pracovníci obecného úradu. Zo strany súkromného sektora sú relevantnými partnermi miestne podnikateľské subjekty. Potenciálnym partnerom je verejnosť a miestne neziskové organizácie, občianske združenia. Podrobnejšie informácie o organizačnom a inštitucionálnom zabezpečení implementácie sú v kap. 5.1.

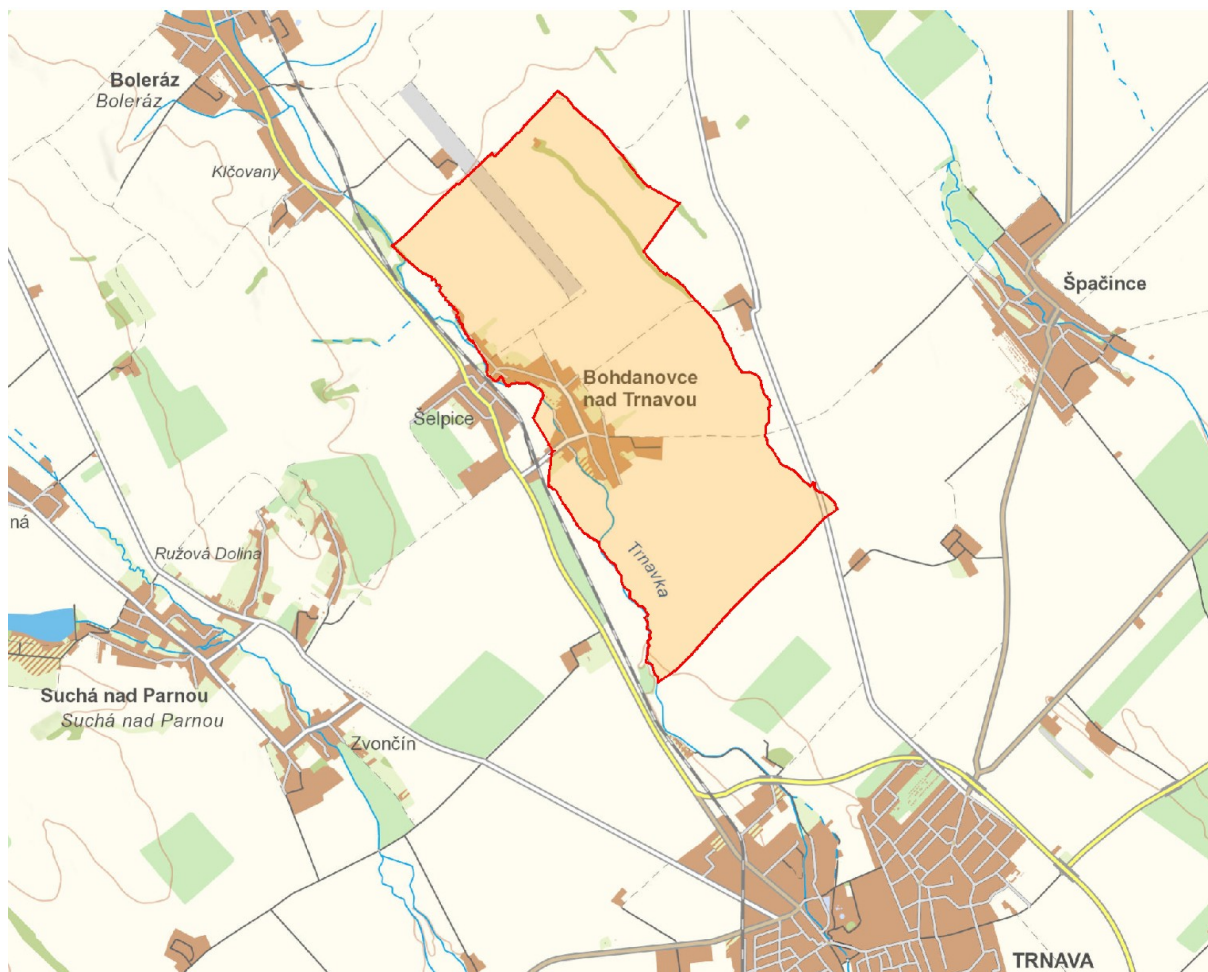
### **Dôvod potreby spracovania programového dokumentu pre obec**

Program hospodárskeho rozvoja a sociálneho rozvoja obce je nositeľom rozvojovej politiky obce, predstáv jej vedenia a obyvateľov o smerovaní rozvoja obce. Obec Bohdanovce nad Trnavou vypracovaním programu rozvoja dáva najavo záujem o svoju budúcnosť, ako aj budúcnosť svojich obyvateľov a súčasne tým preberá na seba zodpovednosť za ďalší rozvoj obce. V podobe tohto dokumentu získava nástroj na aktívne riadenie rozvoja, založené na iniciovaní potrebných a žiaducich zmien. Jasné stanovenie rozvojových priorít umožní obci realizovať dlhodobý rozvoj založený na cielenej stratégii a nie na náhlych, nekoordinovaných rozhodnutiach.

Vypracovaním programu hospodárskeho rozvoja a sociálneho rozvoja obec naplňa jeden zo základných princípov regionálnej politiky Európskej únie – princíp programovania. Súčasne tak zvýši svoje šance získať finančnú podporu na realizáciu projektov zo štrukturálnych fondov, keďže obec v zmysle zákona č. 539/2008 Z. z o podpore regionálneho rozvoja v znení neskorších predpisov musí preukázať súlad zamýšľaného projektu s regionálnymi stratégiami i miestnou stratégiou, ktorú reprezentuje program hospodárskeho rozvoja a sociálneho rozvoja obce.

### **Definícia územia pre spracovanie programového dokumentu**

Program hospodárskeho a sociálneho rozvoja obce sa spracúva pre Obec Bohdanovce nad Trnavou, ktorá leží v Trnavskom kraji, v okrese Trnava. Administratívne územie obce je definované jej katastrálnym územím, zobrazenom na mapke:



Zdroj: ZBGIS

### **Väzby na nadradené programové a strategické dokumenty**

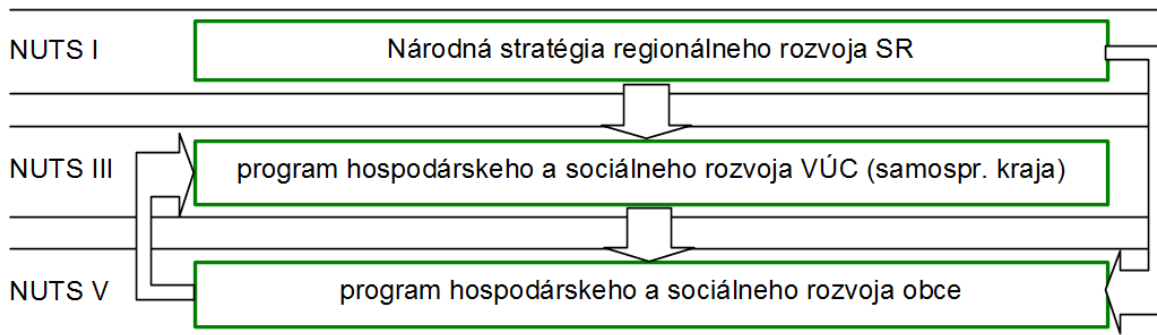
Pri spracovaní Programu hospodárskeho rozvoja a sociálneho rozvoja obce Bohdanovce nad Trnavou sa prihliadalo na to, aby ciele a opatrenia stanovené v tomto dokumente boli v súlade s nadradenými programovými dokumentmi regionálneho rozvoja – predovšetkým s Programom hospodárskeho rozvoja a sociálneho rozvoja Trnavského samosprávneho kraja na roky 2016 – 2020. Na úrovni samosprávneho kraja sú spracované aj viaceré odvetvové stratégie. V súčasnosti má samosprávny kraj spracované programové dokumenty na programové obdobie do roku 2020. Programové dokumenty na nové programové obdobie sa v súčasnosti pripravujú.

V oblasti územného rozvoja je relevantným strategickým dokumentom Územný plán regiónu Trnavského samosprávneho kraja.

Strategický dokument miestnej úrovne by ďalej mal nadväzovať na stratégie a koncepcie celoštátnej úrovne, rámcové dokumenty pre čerpanie fondov EÚ, ako aj stratégie EÚ a medzinárodné dohody (napr. Agenda 2030 pre udržateľný rozvoj). Stručný prehľad relevantných koncepčných dokumentov je uvedený v kap. 8.1.



## Sústava základných programových dokumentov na podporu regionálneho rozvoja v SR



Zdroj: vlastné spracovanie

## 1.2 Proces a metodika tvorby programového dokumentu

### Metodika

Súčasťou tohto dokumentu je stručný opis metodiky a procesu tvorby programu rozvoja obce. Cieľom je uľahčiť spravovanie a ďalšiu modifikáciu dokumentu a umožniť lepšie pochopenie princípov strategického plánovania smerom k širšej verejnosti, predovšetkým spoluprotvorcom a užívateľom plánu. Predpokladá sa, že po ukončení etapy prípravy programu ho jeho užívatelia budú sami prispôbovať meniacim sa podmienkam. Pri rešpektovaní metodických postupov by nemalo dôjsť k narušeniu konzistentnosti myšlienok obsiahnutých v dokumente.

Dokument bol vypracovaný v súlade s novou tvorbou a implementácie programov hospodárskeho rozvoja a sociálneho rozvoja regiónov, programov rozvoja obcí a skupín obcí s uplatnením princípov udržateľného smart (inteligentného, rozumného) rozvoja. Metodiku koncipoval Úrad podpredsedu vlády SR pre investície a informatizáciu v roku 2020. Taktiež je v súlade s predchádzajúcou Metodikou na vypracovanie programu hospodárskeho a sociálneho rozvoja obce/obcí/VÚC z roku 2015. Pri usmerňovaní plánovacieho procesu a spracovaní dokumentu boli aplikované metodické postupy vyvinuté v rámci viacerých výskumných projektov (projekt APVT Metodika tvorby strategického rozvojového plánu obce) a ďalších domácich a zahraničných metodík strategického plánovania na komunálnej úrovni (p. metodické podklady – kap. 8.1).

### Proces tvorby programového dokumentu

Proces tvorby programu rozvoja obce tvoria tri hlavné etapy:

- analýzy

- tvorba stratégie
- operatívne plánovanie (programovanie) – tvorba programovej, realizačnej a finančnej časti

Pred začatím prác na samotnom programovom dokumente by sa mali uskutočniť úvodné činnosti:

- identifikácia potreby a impulzov vypracovania PHRSR a rozhodnutie o začatí prípravných prác
- prípravné práce, spracovanie a schválenie vstupnej správy vrátane predbežnej vízie

Následne sa realizovala etapa spracovania analýz a z týchto analýz vychádzajúcich syntéz. Informácie pre analýzy poskytla obec, ďalšie informácie boli získané priamymi prieskumami v teréne, diskusiami s predstaviteľmi obce. Informácie pre analýzy regionálneho kontextu sme čerpali z rozvojových dokumentov regionálnej úrovne.

Analýzy, podobne ako aj samotná rozvojová stratégia, sa sústreďovali len na rozhodujúce faktory a kľúčové prvky. Preto sú kvalitatívne hodnotenia uprednostnené pred kvantitou vstupných dát. Úlohou analýz je poskytnúť odpoveď na otázku, „kde sa obec v súčasnosti nachádza“.

Ďalším krokom v rámci spracovania analýz bola syntéza parciálnych analýz použitím štandardnej metódy strategického plánovania – SWOT analýzy. Výsledkom bola strategická diagnostika obce, nevyhnutná pre stanovenie rozvojových cieľov.

Ďalšou etapou programového dokumentu je tvorba stratégie, pozostávajúca zo strategickú vízie, podrobnejšie definovanej vo forme sústavy strategických cieľov. Možno ju rozdeliť do dvoch čiastkových etáp, resp. fáz:

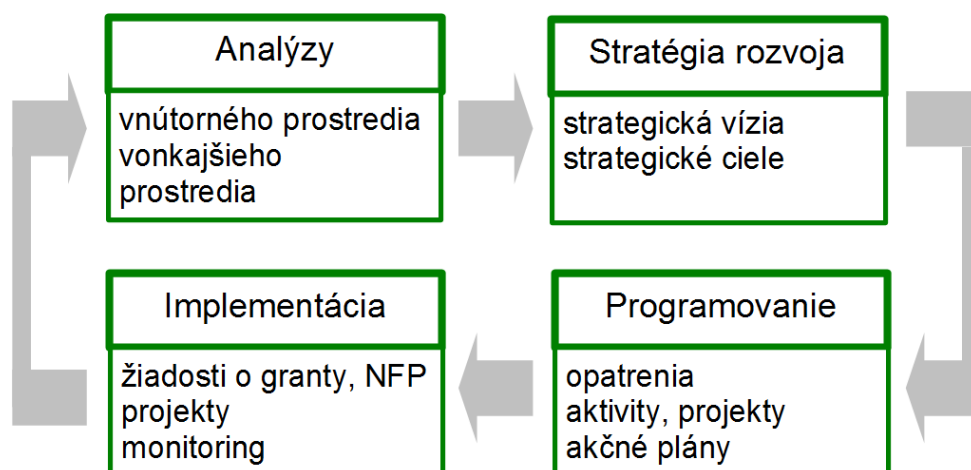
- stanovenie vízie, strategického smerovania, priorít a strategických cieľov PHRSR
- návrh vlastnej stratégie – strategického prístupu, postupu a nástrojov na dosiahnutie vízie a cieľov

V etape operatívneho plánovania (programovania) boli stanovené konkrétne opatrenia, aktivity a rámcové projekty – akčné plány, ktoré majú viesť k naplneniu vízie a dlhodobých cieľov. To znamená, že pokiaľ predmetom stanovenia rozvojovej stratégie bolo zodpovedať otázku „kde chceme byť?“, tak akčné plány majú povedať „ako sa tam dostaneme“. Súčasťou tejto etapy je aj nastavenie implementácie, financovania, monitorovania a vyhodnocovania programového dokumentu. Samotný proces spracovania PHRSR ukončuje jeho prerokovanie a schvaľovanie.

## Harmonogram spracovania PHRSR

Termín (2020)	I	II	III	IV	V	VI	VII	VIII	IX	X	XI	XII
Úvod												
Analytická časť												
Strategická časť												
Programová časť												
Realizačná časť												
Finančná časť												
Záver												

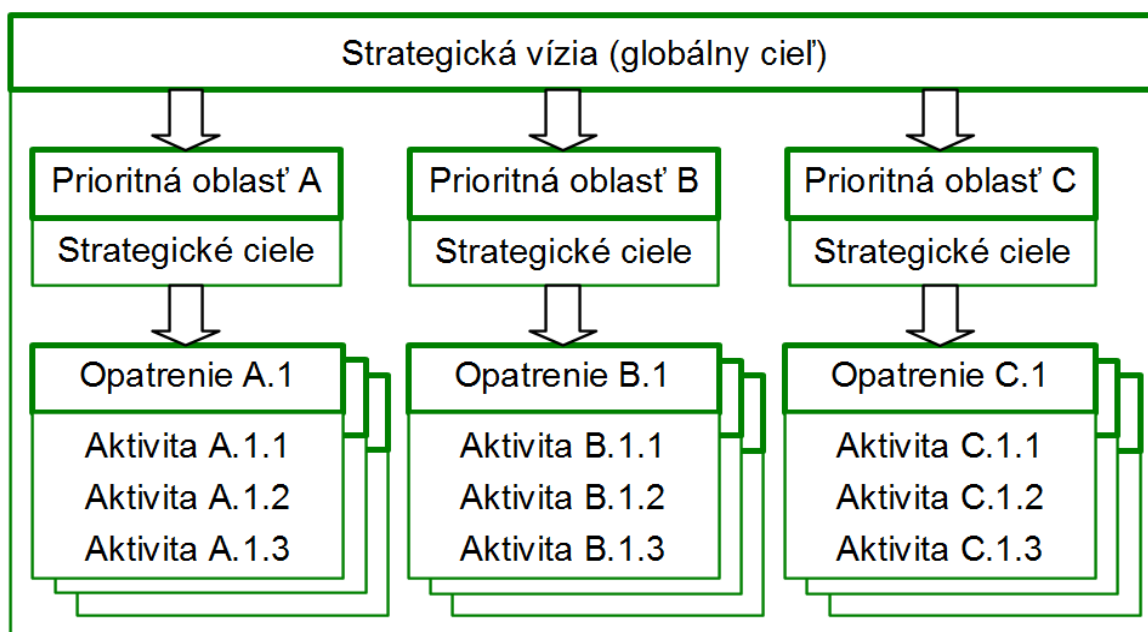
## Postup spracovania programu hospodárskeho rozvoja a sociálneho rozvoja obce



Zdroj: vlastné spracovanie

Program rozvoja obce má hierarchickú štruktúru, ktorá smeruje od všeobecného ku konkrétnemu, resp. od celkového k špecifickému. Hierarchia začína globálnym cieľom strategickej vízie, pokračuje strategickými cieľmi rozdelenými podľa prioritných oblastí a uzatvára ju sústava opatrení, projektov a aktivít. Hierarchické usporiadanie znamená aj rozdielne časové horizonty. Program rozvoja obce je teda integrovaným plánovacím dokumentom (preto sa používa označenie „program“ a nie „plán“) zahŕňajúcim strategickú časť, ktorú tvoria dlhodobejšie ciele a programovú časť – opatrenia, aktivity a projekty realizovateľné v kratšom období.

## Princíp hierarchickej štruktúry programu rozvoja obce



Zdroj: Coplák, J. Miestne strategické plánovanie a jeho väzby s územným plánovaním. Habilitačná práca. - Bratislava : FA STU, 2013

---

## 2. Analytická časť

---

Analytická časť pozostáva z komplexnej situačnej analýzy vnútorného a vonkajšieho prostredia. Je štruktúrovaná podľa hlavných oblastí života obce a funkčných subsystémov. Okrem analýz samotnej obce bolo treba väčšiu pozornosť venovať analýzám externého prostredia, s cieľom identifikovať konkurenčné aktivity v regióne i možnosti ďalšej spolupráce s okolitými obcami. Na základe situačnej analýzy boli identifikované kľúčové disparity a hlavné faktory rozvoja.

Pre spracovanie analytickej časti boli okrem informačných zdrojov uvedených v kap. 8.1 použité súbory dát, ktoré poskytla obec a dáta zverejňované Štatistickým úradom SR. Ďalšie informácie boli získané priamymi prieskumami v teréne, miestnym zisťovaním, diskusiami s predstaviteľmi obce. Informácie pre analýzy regionálneho kontextu sme čerpali z rozvojových dokumentov regionálnej úrovne.

Analýzy technického vybavenia, urbanistickej štruktúry a bytového fondu sú v programe rozvoja sumarizované len v skrátenej podobe, vzhľadom k tomu, že technické detaily sú podrobnejšie popísané v aktuálnej územnoplánovacej dokumentácii obce.

### Zoznam použitých kvantitatívnych a kvalitatívnych dát

Oblasť dát /téma	Zdroj dát	Webová stránka
Demografia	Štatistický úrad SR	<a href="http://www.statistics.sk">www.statistics.sk</a>
Bývanie	Štatistický úrad SR	<a href="http://www.statistics.sk">www.statistics.sk</a>
Školstvo a vzdelávanie	obec	–
Zdravotníctvo	–	–
Sociálna starostlivosť	obec	–
Ekonomická situácia	obec	–
Životné prostredie	MŽP SR ....	<a href="http://www.enviroportal.sk">www.enviroportal.sk</a>

---

### 2.1 Zhodnotenie implementácie doterajšej stratégie a realizovaných projektov

---

Obec pristupuje koncepčne k usmerňovaniu svojho rozvoja na základe územného plánu obce a programu hospodárskeho rozvoja a sociálneho rozvoja obce. Doterajší program rozvoja bol vypracovaný v roku 2015. Predchádzajúci pochádzal z roku 2008 a aktualizovaný bol v roku 2013.

Z hodnotenia plnenia doterajšieho programu rozvoja obce vyplynulo, že rozvojová stratégia obce je v zásade naďalej aktuálna. V uplynulom období boli čiastočne alebo úplne realizované viaceré kľúčové projekty / aktivity, navrhované v doterajšom programe rozvoja.

### **Ex-post hodnotenie doterajšieho programu rozvoja – zoznam realizovaných a čiastočne realizovaných projektov**

<b>Č.</b>	<b>Názov aktivity / projektu</b>	<b>Rok začatia</b>	<b>Rok ukonč.</b>	<b>Ukazovateľ splnenia</b>	<b>Náklady v EUR</b>	<b>Zdroje</b>
A.1.1	Dobudovanie splaškovej kanalizácie			95%		
A.1.2	Rekonštrukcia a modernizácia verejného osvetlenia			100%		
A.1.4	Modernizácia obecného rozhlasu (vymenená ústredňa, reproduktory)			60%		
A.1.5	Vybudovanie zberného dvora a jeho technické vybavenie			100%		
A.2.1	Rekonštrukcia budovy materskej školy, prístavba telocvične a herných prvkov v areáli			čiastočne		
A.2.3	Výstavba telocvične pre základnú školu			100%		
A.2.4	Vybudovanie viacúčelového ihriska			100%		
A.2.5	Nadstavba a prestavba hasičskej zbrojnice			100%		
A.4.1	Rekonštrukcia miestnych komunikácií			časť		
A.4.2	Výstavba cyklotrasy			podaný projekt		
A.4.3	Vybudovanie prepojovacej komunikácie na cestu III. triedy			100%		
B.2.1	Vybudovanie inžinierskych sietí v nových stavebných lokalitách			čiastočne		
B.2.2	Vybudovanie obslužných komunikácií v nových stavebných lokalitách			čiastočne		
B.3.1	Výsadba a revitalizácia zelene v			100%		

Č.	Názov aktivity / projektu	Rok začatia	Rok ukonč.	Ukazovateľ splnenia	Náklady v EUR	Zdroje
	extraviláne (pri ceste do D. Krupej)					
C.4.2	Prevádzka obecnej kuchyne s jedálňou			čiastočne		

Okrem toho sa uskutočnili, resp. sú aktuálne v realizácii ďalšie investičné projekty, ktoré neboli zahrnuté v návrhu PHRSR - napr. rekonštrukcia domu smútku, výstavba chodníkov a osvetlenia na cintoríne.

Do nového programu rozvoja bolo z predchádzajúceho dokumentu prevzatých viacero navrhovaných aktivít a projektov, pričom boli modifikované podľa aktuálnej situácie. Výsledný dokument bol z obsahového a procesného hľadiska obstarania prispôsobený požiadavkám novej metodiky.

## 2.2 Analýza vnútorného prostredia

### 2.2.1 Základná charakteristika obce

Obec Bohdanovce nad Trnavou leží 6 km severozápadne od Trnavy, v blízkosti dôležitých dopravných koridorov nadregionálneho významu – štátnej cesty I. triedy I/51 (Trnava – Senica) a železničnej trate Trnava-Senica-Kúty. Z hľadiska administratívno-správneho členenia patrí do Trnavského kraja a okresu Trnava.

Bohdanovce nad Trnavou spadajú do kategórie stredne veľkých obcí, s počtom obyvateľov 1487 (k 31. 12. 2019). Výmera katastrálneho územia je 1142 ha. Katastrálne územie bezprostredne susedí s obcou Šelpice, s ktorou je čiastočne urbanisticky zrastená, ďalej s obcami Boleráz (k.ú. Klčovany), Dolná Krupá, Špačince a krajským mestom Trnava.

### 2.2.2 História obce a pamiatky

#### Historický vývoj

Obec s farou sa v súpisoch prvýkrát spomína v roku 1332 pod názvom Podans, v roku 1373 pod názvom Bogdanch. Vznikla koncom 12. storočia. Patrila ku kráľovským majetkom a v r. 1387 ju uhorský kráľ spolu s ďalšími 13 západoslovenskými obcami

daroval Stiborovi zo Stiboríc. Po jeho smrti v r. 1434 majetky v Bohdanovciach a susedných obciach pripadli uhorskej korune. V r. 1496 sa východná časť Bohdanoviec a samota Podhájčany stali majetkom hradu Ostrý Kameň. Západnú časť obce vlastnili grófi zo Svätého Jura a Pezinka, od 16. stor. panstvo Červený Kameň. Deliacou čiarou medzi majetkami oboch panstiev bola cesta vedúca stredom dediny, kostol a cintorín slúžil pre osadníkov oboch častí panstva. Ostrokamenská časť patrila Bakičovcom, Czoborovcom, Jakušicovcom, Keglevichovcom a iným. Červenokamenskú časť v 17.-18. stor. často zálohovali. V roku 1543 tu malo panstvo Červený Kameň 33 rodín; 1720 mala obec mlyn a 25 daňovníkov, 1828 74 domov a 527 obyvateľov. Zaoberali sa poľnohospodárstvom a vinohradníctvom. Vinohradníctvo bolo rozvinuté najmä v okolitých obciach (Zvončín, Košolná, Doľany). V 18. stor. tu pracoval pivovar. Z poľnohospodárskych plodín sa tradične pestovali pšenica, raž, jačmeň, ovos, konope, ľan, hrach, šošovica, kapusta, neskôr aj zemiaky a kukurica. V Bohdanovciach boli 3 mlyny – Horný, Dolný a Pažitný. K ich pohonu boli vytvorené 2 umelé korytá.

Okrem poľnohospodárstva sa časť obyvateľov zaoberala aj výrobou, obchodom a podnikaním. V roku 1930 boli v obci mlynári, kováči, obšivkár, čižmár, tehlár a stavebník.

Pred II. svetovou vojnou tu fungovali rôzne náboženské spolky a združenia, ktoré poskytovali možnosti aj pre kultúrne vyžitie. V povojnových rokoch kultúru reprezentovali ČSM, Sokol, Zväz žien, Zväzarm, Československý červený kríž, divadelné krúžky, spevokoly, združenia požiarnikov, poľovníkov.

Roľnícke strojové družstvo bolo založené v roku 1948. V roku 1956 tu bolo založené JRD III. typu, ktoré sa neskôr stalo súčasťou väčšieho hospodárskeho celku.

Od roku 1975 do roku 1990 bola k Bohdanovciam pričlenená obec Šelpice. V referende v roku 1990 občania oboch častí rozhodli o rozdelení obce na dve samostatné samosprávne jednotky.

### **Kultúrno-historické pamiatky**

Územie obce patrí k významným archeologickým lokalitám. Našiel sa tu črepový materiál staršej i mladšej lineárnej keramiky, zlomky tabuľovitých mlynov z mladšej doby kamennej. Zdokumentované sú nálezy predmetov a keramiky železovskej skupiny a slovensko-moravskej keramiky lengyelského kruhu. Dokázaná bola i existencia sídliska zo staršej doby bronzovej s maďarovskou kultúrou, ako aj staršej a mladšej doby železnej. Z doby rímskej pochádzajú fragmenty nádob. Z neskoršej doby je známy nález polozemného obydlia, ktoré bolo pravdepodobne súčasťou germánskej osady. Nálezy keramiky a pece sú aj z čias Veľkomoravskej ríše.

V obci sa zachovala tradičná ulicová zástavba. Z 19. storočia pochádzajú hlinené domy, orientované štípmi i po dĺžke na ulicu.



Významnou architektonickou a kultúrno-historickou pamiatkou je kostol, vybudovaný v 14. stor. v gotickom slohu. Najstaršou stavebnou zachovanou časťou kostola je polygonálne uzavreté presbytérium s krížovou rebrovou gotickou klenbou, v súčasnosti vo funkcii bočnej kaplnky. Svätyňa má 5 gotických okien a zvonku je podopretá 4 pultovými piliermi. K svätyni v roku 1397 bola pristavená kostolná loď. Osemboká veža bola vybudovaná v 1. pol. 16. stor. Veža bola ukončená medenou prilbicou, svätyňu a loď pokrýval šindeľ. Po roku 1623 bol kostol po poškodení delostreleckou paľbou opravený. V roku 1939 sa uskutočnila prestavba a rozšírenie kostola. Objekt bol vyhlásený za národnú kultúrnu pamiatku.

Historickou pamiatkou je aj neskorobaroková kaplnka sv. Jána Nepomuckého postavená v roku 1835, rekonštruovaná v roku 1969, ďalej budova fary s pamätnou doskou na čelnej fasáde, pamätník obetiam vojny, socha sv. Floriána, kamenný kríž na cintoríne, kríž pri požiarnej zbrojnici, tehlový most a budova základnej školy z roku 1914.

### **Tradície**

Obec je známa svojou divadelnou tradíciou. Prvé slovenské predstavenie sa v Bohdanovciach uskutočnilo v rokoch 1876-77. Okrem detí tu hrávala mládež i dospelí. Ročne sa nacvičilo 4-5 predstavení. Tradícia ochotníckeho divadla pretrvala i roky II. svetovej vojny a obdobie po roku 1945. Po uzavretí sály Jednoty v roku 1965 sa kultúrne aktivity obmedzili. Opätovný rozvoj divadelníctva nastáva v 70. rokoch po otvorení nového kultúrneho domu. V obci často hosťovali aj divadelníci z Trnavy a okolitých dedín. Ďalším obdobím stagnácie boli 80. roky, oživenie činnosti ochotníkov nastalo v rokoch 1990-91. Posledné predstavenie odohrali v roku 1996, odvtedy sa tradíciu ochotníckeho divadla nepodarilo obnoviť.

Obec bola známa ľudovými výšivkami a krojmi, ktoré predstavujú špecifický variant západoslovenského ľudového kroja. V súčasnosti udržiava tradície miestny folklórny spevácky súbor Bohdanovčan, v nedávnej minulosti FS Žofia.

---

## **2.2.3 Obyvateľstvo a demografická situácia**

---

Vývoj počtu obyvateľov odzrkadľuje socio-kultúrne, demografické a ekonomické procesy prebiehajúce na úrovni celej spoločnosti, no sčasti je aj odrazom postavenia obce v štruktúre osídlenia a lokálnych zmien.

Analýza vývoja počtu obyvateľov za obdobie posledných 150 rokov ukazuje len veľmi pozvoľný rast až do roku 1900, nasledovaný obdobím stagnácie a mierneho poklesu v prvých desaťročiach 20. storočia. Od roku 1930 počet obyvateľov rastie, s výnimkou poklesu v období 2. svetovej vojny a kulminuje v roku 1961, kedy obec dosiahla najvyšší

počet obyvateľov v histórii. V tomto období sa počet obyvateľov zvýšil až o 43,5%, zo 756 na 1085. Od roku 1970 nastáva sústavný pokles až na 945 obyvateľov v roku 2001. Príčinou tohto poklesu bol silný odlev obyvateľov do Trnavy, ktorí tam nachádzali lepšie životné perspektívy a vyhliadky na získanie bytu. Neskôr sa počet obyvateľov stabilizoval a od roku 2005 pomerne rýchlo rastie aj vďaka výstavbe nových bytových domov. K 31.12. 2019 mala obec 1487 obyvateľov, čo je historický rekord.

Prírastky v posledných rokoch vznikajú predovšetkým vďaka pozitívnej migračnej bilancii. Od roku 2006 počet prisťahovaných každoročne niekoľkonásobne prevyšuje počet odsťahovaných. Prirodzený prírastok bol v rokoch 2001 – 2005 záporný, v ďalších rokoch bol však tento vývoj kompenzovaný zvýšenou pôrodnosťou.

Z hľadiska prognózovania budúceho demografického vývoja má vysokú výpovednú hodnotu index vitality, definovaný ako podiel počtu obyvateľov v predproduktívnom veku k počtu obyvateľov v poproduktívnom veku, násobený číslom 100. Tento ukazovateľ podľa údajov najnovšieho sčítania ľudu dosahuje hodnotu 64,7 a ostal nezmenený oproti roku 2001. Keďže až hodnoty indexu vyššie ako 100 zodpovedajú prirodzenému prírastku počtu obyvateľov, možno predpokladať pokračovanie úbytku obyvateľov prirodzenou menou. Ako dokumentuje vývoj indexu vitality za posledných 14 rokov, trend prechodu k regresnému reprodukčnému typu je stále výraznejší. Pokiaľ v roku 1991 dosahoval index hodnotu 108,5, v roku 1996 už len 83,3 a v roku 1999 poklesol až na 68,9.

Z analýzy vyplýva, že v súčasnosti je možné zabezpečiť rast počtu obyvateľov posilnením migrácie smerom do obce. V prípade naplňovania potenciálu prisťahovania nových obyvateľov, hlavne mladých rodín, by v budúcnosti mohlo dôjsť k ďalšiemu zlepšeniu demografického profilu obce a zabezpečeniu stabilnejšej základne pre dlhodobý rast počtu obyvateľov prirodzenou menou.

### Vývoj počtu obyvateľstva

Rok sčítania obyv.	Počet obyv.
1869	533
1880	552
1890	648
1900	748
1910	706
1921	756
1930	889
1940	989
1948	971
1961	1085
1970	1074

Rok sčítania obyv.	Počet obyv.
1980	998
1991	986
2001	945
2011	1171

Zdroj: Vlastivedný slovník obcí na Slovensku, SODB

### Prirodzený a mechanický pohyb obyvateľstva

Rok	narodení	zosnulí	prihlásení	odhlásení	bilancia	Počet obyvateľov k 31.12.
2010	8	9	44	19	+ 24	1139
2011	15	9	53	9	+ 50	1189
2012	18	13	60	22	+ 43	1231
2013	6	18	51	20	+ 19	1250
2014	16	11	54	17	+ 42	1292
2015	15	8	32	18	+ 21	1313
2016	18	10	60	38	+ 30	1343
2017	25	16	75	35	+ 49	1392
2018	27	13	68	41	+ 41	1433
2019	22	13	61	38	+ 32	1465
2020	16	8	40	40	+ 8	1473
<b>Spolu</b>	<b>186</b>	<b>128</b>	<b>598</b>	<b>297</b>		

Zdroj: OcÚ Bohdanovce nad Trnavou

### Skladba obyvateľov podľa vekových skupín

Počet trvalo bývajúcich obyvateľov	1171
z toho muži	564
z toho ženy	607
Počet obyvateľov v predproduktívnom veku (0-14)	174
Počet obyvateľov v produktívnom veku	728
Počet obyvateľov v poproduktívnom veku	269

Zdroj: Sčítanie obyvateľov, domov a bytov 2011.

## Skladba obyvateľov podľa národnosti

Národnosť	slovenská	česká	maďarská	iná	nezistená
	1138	5	2	4	22

Zdroj: Sčítanie obyvateľov, domov a bytov 2011

Obyvateľstvo je slovenskej národnosti. Slováci podľa údajov z roku 2011 tvoria 97,2% obyvateľov.

## Skladba obyvateľov podľa vierovyznania

Vierovyznanie	rímskoka- tolická cirkev	evanjelická cirkev a.v.	iné	bez vyznania	nezistené
	965	14	19	105	68

Zdroj: Sčítanie obyvateľov, domov a bytov 2011

Z hľadiska náboženského vyznania je štruktúra obyvateľstva tiež homogénna. Až 82,4% všetkých obyvateľov sa v roku 2011 hlásilo k rímskokatolíckej cirkvi, čo je však menej ako v roku 2001, keď bol tento podiel 93,8%.

## Vzdelanostná úroveň obyvateľov

Dosiahnuté vzdelanie	
Základné	154
Učňovské (bez maturity)	170
Stredné odborné (bez maturity)	113
Úplné stredné učňovské (s maturitou)	51
Úplné stredné odborné (s maturitou)	261
Úplné stredné všeobecné	32
Vyššie odborné	22
Vysokoškolské 1. stupňa (bakalárske)	31
Vysokoškolské 2. stupňa (magisterské)	143
Vysokoškolské 3. stupňa (doktorandské)	4
Bez vzdelania	176
Nezistené	14

Zdroj: Sčítanie obyvateľov, domov a bytov 2011

Úroveň dosiahnutého vzdelania obyvateľstva je v porovnaní s inými vidieckymi obcami nadpriemerná. Za uplynulých 10 rokov vzdelanostná úroveň obyvateľstva zaznamenala ďalšie zlepšenie.

---

## 2.2.4 Trh práce a sociálna situácia

---

V samotnej obci sa ponuka pracovných miest v posledných rokoch zvýšila, stále však pokrýva len časť ekonomicky aktívneho obyvateľstva. Istý počet pracovných príležitostí je vo verejných službách (obecný úrad, ZŠ, MŠ) a tradične aj v poľnohospodárstve, kde však oproti minulosti došlo k výraznému poklesu. Niekoľko pracovných miest vytvárajú miestni podnikatelia a autodoprava. Najväčšími zamestnávateľmi sú podnik Elastik, s.r.o., nákladná doprava PAPO, s.r.o., TT-Agro, s.r.o., TT-Trans, s.r.o. Spolu je v obci do 200 pracovných miest.

Väčšina obyvateľov dochádza za prácou do Trnavy, kde pracuje v priemyselných podnikoch, v službách a maloobchode. Menšia časť obyvateľov pracuje v priemyselných podnikoch v okolitých obciach – v Boleráze (tehelne Wienerberger, škrobáreň), v Smoleniciach (Chemolak), v Jaslovských Bohuniciach (atómová elektráreň). Podľa údajov z roku 2011 za prácou odchádzalo 498 obyvateľov, t.j. až 85% z 588 ekonomicky aktívnych obyvateľov. Možnosť získania zamestnania je teda podmienená ochotou cestovať za prácou. Podľa údajov z posledného sčítania obyvateľov pracovalo v primárnom sektore len 8 zamestnancov, v sekundárnom sektore (priemyselná výroba) 187 zamestnancov a najviac zamestnancov pracovalo v terciárnom sektore (služby) – 361 zamestnancov.

Vďaka dostatočnej ponuke pracovných príležitostí v Trnave je miera nezamestnanosti minimálna a ďalej sa znižovala až k úrovni prirodzenej nezamestnanosti. Stúpa až v roku 2020 - v októbri 2020 bola v okrese Trnava miera evidovanej nezamestnanosti 4,66%. Oproti obdobiu ekonomickej transformácie došlo k podstatnému zníženiu počtu nezamestnaných, s miernym prechodným nárastom po roku 2008 v dôsledku hospodárskej krízy. Pokles nezamestnanosti nastal najmä po spustení výroby v automobilovom závode PSA Peugeot Citroën v Trnave v roku 2006, ktorý vytvoril 3500 nových pracovných miest a v dodávateľskom parku má pribudnúť ďalších 6000 pracovných miest.

Obec využíva nezamestnaných na výkon verejnoprospešných služieb. Ide prevažne o výkopové práce, čistenie rigolov, výrub stromov a kríkov, kosenie trávy, výsadbu drevín, údržbu zelene, likvidáciu skládok.

Z hľadiska výskytu sociálno–patologických javov je situácia priaznivá, odhliadnuc od drobných krádeží, občasných prejavov vandalizmu a poškodzovania životného prostredia.

## Ekonomická aktivita obyvateľov

Počet ekonomicky aktívnych osôb	588
Podiel ekonomicky aktívnych na celku (%)	50,2
- pracujúci (okrem dôchodcov)	506
- pracujúci dôchodcovia	12
- osoby na materskej a rodičovskej dovolenke	34
- nezamestnaní	61
- študenti	98
- osoby v domácnosti	5
- dôchodcovia	242
- príjemcovia kapitál. príjmov	1
- iná a nezistená	28

Zdroj: Sčítanie obyvateľov, domov a bytov 2011

## 2.2.5 Hospodárska základňa

Hospodárska základňa obce je nedostatočne vyvinutá a vzhľadom k počtu obyvateľov značne poddimenzovaná. Výrobné a podnikateľské aktivity zabezpečujú pracovné príležitosti len pre malú časť obyvateľov.

Obec bola tradičnou poľnohospodárskou obcou s rozvinutou rastlinnou i živočíšnou výrobou. Roľnícke strojové družstvo bolo založené v roku 1948. V roku 1956 tu bolo založené JRD III. typu, ktoré hospodáril na výmere 219 ha, do roku 1969 sa výmera zväčšila na 581 ha. V roku 1975 sa do jedného hospodárskeho celku zlúčili pod názvom JRD 1. mája roľnícke družstvá v 8 obciach (Bohdanovce nad Trnavou, Šelpice, Trnava, Biely Kostol, Ružindol, Borová, Zvončín, Suchá n/P.). JRD sa neskôr organizačne rozčlenilo na 4 strediská, pričom hospodársky dvor v Bohdanovciach bol delimitovaný pod stredisko Šelpice. Rastlinnou výrobou na poľnohospodárskom pôdnom fonde v katastri obce sa v súčasnosti zaoberajú viaceré poľnohospodárske subjekty; z nich najväčším je TT-Agro, s.r.o. Priestory hospodárskeho dvora sú využívané len sčasti pre skladové a logistické účely. Predstavujú však potenciál pre lokalizáciu výrobných a skladových funkcií, s ktorým počíta aj územný plán obce.

V priebehu posledných 25 rokov vzniklo v obci niekoľko prevádzok remeselno-výrobných služieb, predovšetkým v oblasti stavebníctva. Od roku 1991 je v obci prevádzka spol. Elastik spol. s r.o., ktorá sa orientuje na výrobu nemrznúcich zmesí, autokozmetiky, riedidiel, farieb, čistiacich prostriedkov. Je jedným z najväčších podnikateľov v obci.

Výrobe strojárskych a potravinárskych technológií sa venuje JUDAS, s.r.o. Nákladnou prepravou sa zaoberá PAPO, s.r.o., SOND-PO s.r.o. preventívnou protipožiarnou ochranou stavieb. V poľnohospodárskej výrobe podniká f. TT-Agro, s.r.o., v doprave a strojárskej výrobe f. TT-Trans, s.r.o. Ďalej sa tu nachádza čalúnnictvo, výroba drevených hračiek a menšie podnikateľské subjekty.

Zväčša ide o menšie prevádzky, ktoré z hľadiska zamestnanosti a príjmov pre obecný rozpočet majú len malý efekt. Vznik ďalších výrobných prevádzok v sektore remeselných služieb závisí predovšetkým od podnikateľských ambícií miestnych obyvateľov.

S územím obce bezprostredne hraničí areál chemickej výrobné firmy Elastik spol. s r.o., ktorý sa nachádza na k.ú. Šelpice, je však dopravne obsluhovaný výlučne cez k.ú. Bohdanovce. Územný plán obce vymedzil plochu aj v k.ú. Bohdanovce, priamo nadväzujúcu na existujúci areál v lokalite Horný mlyn.

---

## 2.2.6 Rekreačia a šport

---

V obci je vybudovaný športový areál, daný do užívania v roku 1976. Areál futbalového ihriska má vybudované osvetlenie, tribúny a objekty telovýchovného zázemia.

Organizovaný šport má v obci dlhú tradíciu. V roku 1930 vznikol miestny futbalový oddiel, ktorý neskôr vystupoval pod názvom TJ Družstevník Bohdanovce. Futbalový oddiel dosiahol najväčší úspech v ligovom roku 1975/76, keď sa stal víťazom okresnej súťaže a postúpil do krajskej súťaže. V súčasnosti vystupuje futbalový oddiel pod názvom TJ Elastik Bohdanovce. Na jeho činnosť sponzorsky prispieva firma Elastik s.r.o. V súčasnosti združuje TJ mužstvá vo všetkých vekových kategóriách – žiaci, dorastenci, A mužstvo. Väčšina hráčov pochádza z Bohdanoviec, časť je zo Šelpíc a iných obcí. V roku 2015 v športovom areáli pribudlo nové multifunkčné ihrisko. V obci bol v minulosti činný aj stolnotenisový oddiel. Každoročne sa od roku 1985 konajú bežecké preteky „Bohdanovská sedmička“.

V 50. rokoch bolo na hranici k.ú. Boleráz a k.ú. Bohdanovce nad Trnavou vybudované športové letisko Zväzarmu, využívané pre bezmotorové lietanie.

V obci nie je vybudované žiadne rekreačné zariadenie nadmiestneho významu. Vzhľadom k blízkosti krajského mesta sa tu však rozvinuli špecifické formy koncotýždňovej rekreácie, najmä chalupárenie a záhradkárčenie. Pre účely chalupárenia sa využíva starší bytový fond, menej vhodný na trvalé bývanie. Pri potoku Trnávka sa nachádzajú 2 záhradkárске kolónie (v lokalitách Kapustnice a Pažiť).

---

## 2.2.7 Občianska vybavenosť

---

V obci je základná škola pre 1-4. ročník. Škola zabezpečuje aj záujmovú činnosť. Okrem toho poriada rôzne spoločenské akcie. Budova školy bola postupne rekonštruovaná, v roku 2017 bola pristavená nová telocvičňa. Materskú školu v súčasnosti navštevujú prevažne deti z Bohdanoviec, čo predstavuje 100 % kapacity zariadenia. Budova MŠ tiež prešla rekonštrukciou. Materská a základná škola spolu tvoria jeden právny subjekt.

Administratívnu občiansku vybavenosť reprezentuje poštový úrad, obecný úrad a matričný úrad. Vzdelávacie zariadenia, pošta a matričný úrad slúžia aj pre obec Šelpice. Obyvateľom obce slúži zdravotné stredisko v Šelpiciach, komplexná zdravotná starostlivosť je dostupná v Trnave. Po delimitácii kompetencií na samosprávy vykonáva od roku 2004 obec opatrovateľskú službu.

V Trnave pôsobí väčší počet vzdelávacích inštitúcií poskytujúcich vzdelanie rôznych stupňov a špecializácií – je tu viacero stredných škôl a tri vysoké školy.

V obci pôsobí dobrovoľný hasičský zbor, založený v roku 1924. Požiarna zbrojnica bola vybudovaná v roku 1950. Budova hasičskej zbrojnice sa v roku 2020 prestavala a zrekonštruovala. V obci je ďalej kostol a cintorín.

Komerčnú vybavenosť reprezentuje niekoľko prevádzok obchodu a služieb (predajňa potravín a pohostinstvo, bar; zo služieb kozmetický a kadernický salón). Zvýšením počtu obyvateľov by sa v budúcnosti mohol rozšíriť trhový priestor pre vznik ďalších služieb a zariadení maloobchodu. Ako istý limit ich rozvoja sa však javí rastúca ochota obyvateľov cestovať za prácou a nákupmi mimo miesta bydliska a vznik veľkých nákupných centier na severnom okraji Trnavy, ktoré odčerpávajú potenciálny dopyt.

---

## 2.2.8 Kultúra, spoločenské aktivity a neziskový sektor

---

Na organizácii kultúrno-spoločenských podujatí sa aktívne podieľa kultúrno-sociálna komisia pri OZ.

V obci v rokoch 1981-91 pôsobil ženský spevácky zbor pod vedením p. Jozefa Klímu. Na tradíciu nadviazal ženský folklórny súbor Žofia, založený v roku 2000, v súčasnosti už činnosť nevyvíja. Aktívny je spevácky folklórny súbor Bohdanovčan pri Jednote dôchodcov Slovenska.

Každoročne sa v obci konajú viaceré spoločenské podujatia: fašiangový ples, spoločensko-zábavný program Fašiangy, veľkonočné pašie, stávanie mája, oslavy Dňa matiek, Dňa detí, jesenné posedenie pre dôchodcov, vianočné koledy, hodové slávnosti – Petropavlovský



turnaj, bežecké preteky - Bohdanovská 7 (Bh7) a mnohé iné.

Je tu kultúrny dom, nedávno rekonštruovaný. Priestory kultúrneho domu sa využívajú pre akcie občanov, zábavy, plesy a bály (silvestrovský bál, rómske zábavy), spoločné cvičenia aerobiku. V minulosti sa v kultúrnom dome uskutočnili výstavy výšiviek a ľudových krojov, spolu s výstavou ovocia a zeleniny miestnych pestovateľov. Obecná knižnica sa nachádza v priestoroch prístavby kultúrneho domu. Knižničný fond je neustále rozširovaný. Knižnica je vybavená verejne prístupným internetom.

K spoločenskému daniu prispieva aj dobrovoľný hasičský zbor, založený v roku 1924. Je spoluorganizátorom rôznych kultúrno-spoločenských podujatí ako sú oslavy Dňa požiarnikov, majálesy pod lipkami, vatra k výročiu SNP, ukážky požiarnej techniky a zbrojnice v rámci osláv Dňa detí, aktivity pri spoločenských a cirkevných slávnostiach, spoločenské plesy.

V obci pôsobí Združenie poľovníkov Jarabica. Okrem poľovnej činnosti a starostlivosti o zver sa zaoberá aj ochranou životného prostredia. Podieľa sa aj na zveľaďovaní životného prostredia – výsadbe drevín. Spolkovú činnosť v obci ďalej reprezentuje Senior klub – základná organizácia Jednoty dôchodcov Slovenska. Cirkev zohrávala v minulosti až do súčasnosti v spoločenskom a kultúrnom živote obce dôležitú úlohu. Na spoločenskom živote participuje tiež TJ Elastik Bohdanovce s dlhou históriou, od roku založenia 1930.

---

## 2.2.9 Bývanie a bytový fond

---

Obec Bohdanovce nad Trnavou v štruktúre osídlenia plní primárne obytnú funkciu. Obytné budovy tvoria väčšinu stavebného fondu. V staršej zástavbe prevláda kontinuálna ulicová zástavba, novšiu zástavbu tvoria izolované rodinné domy. Zástavba je zväčša jednopodlažná, dvojpodlažné objekty sa vyskytujú v menšom počte. V obci sa nachádza 5 bytových domov, z toho 2 nájomné bytové domy a 3 v súkromnom vlastníctve.

Podiel neobývaných domov podľa sčítania z roku 2011 predstavuje 15,5 % z celkového počtu domov (v roku 2001 bol tento podiel až 18,2 %). Väčšina neobývaných bytov je v prestavbe a rekonštrukcii. Časť pôvodných obytných domov sa využíva na rekreačné účely.

Priemerná obložnosť bytu (počet obyvateľov na 1 byt) bola v roku 2011 3,29, a oproti stavu z roku 2001 sa mierne znížila z úrovne 3,31. Na základe kritérií výmery, počtu miestností, vybavenia ústredným kúrením a kúpeľňou možno štandard bytov hodnotiť ako relatívne vysoký, v porovnaní s inými obcami vidieckeho typu. Štandard bytov a úroveň bývania v žiadnom z ukazovateľov nezaostáva za priemerom za okres Trnava.

V posledných rokoch bol v obci zaznamenaný zvýšený záujem o stavebné pozemky na výstavbu rodinných domov. Územný plán obce, vrátane jeho zmien a doplnkov, vymedzil dostatočné rozvojové plochy pre rozvoj obytnej funkcie. Sú rozmiestnené rovnomerne po okrajoch obce, časť z nich zužitkováva nadmerné záhrady v zastavanom území.

Vznik väčšieho počtu pracovných miest v Trnave vyvoláva migračné pohyby v podobe prílevu nových obyvateľov do Trnavy i okolitých obcí. Mnohé vidiecke obce môžu ponúknuť vyššiu kvalitu bývania v pokojnom prostredí s možnosťou bývania v rodinných domoch. Podmienkou je vybudovaná základná infraštruktúra a dobré dopravné spojenie.

Je predpoklad, že tieto lokality budú obsadzovať stredné a vyššie príjmové skupiny, kým ľudia s nižšími príjmami budú preferovať sídliskové byty v Trnave.

### Počet domov a bytov

<b>domy spolu</b>	392
trvale obývané domy	331
z toho rodinné domy	325
z toho bytové domy	3
z toho iné	2
neobývané domy	61
<b>byty spolu</b>	419
trvale obývané byty spolu	356
z toho v rodinných domoch	304
z toho v bytových domoch	39
z toho iné	7
neobývané byty spolu	63

Zdroj: Sčítanie obyvateľov, domov a bytov 2011

### Domy podľa obdobia výstavby

do roku 1945	1946 – 1990	1991 – 2000	2001 a neskôr
40	216	14	46

Zdroj: Sčítanie obyvateľov, domov a bytov 2011

---

## 2.2.10 Dopravná a technická infraštruktúra

---

### Dopravná infraštruktúra

Obec Bohdanovce nad Trnavou má veľmi výhodnú polohu voči hlavným dopravným koridorom nadregionálneho významu - ceste I. triedy č. I/51 Trnava-Senica-Hodonín a paralelnej železničnej trati č.116 (Trnava-Senica-Kúty). Oba dopravné koridory sú vedené v bezprostrednej blízkosti obce.

Na nadradenú cestnú sieť je obec napojená prostredníctvom cesty III. triedy. Jej prietah zastavaným územím obce v dĺžke asi 1,5 km tvorí zároveň hlavnú obslužnú komunikáciu. Ostatné miestne komunikácie predstavujú len kratšie úseky ulíc ústiacich na obslužnú komunikáciu. V zastavanom území je niekoľko menších spevnených plôch, využívaných ako odstavné a manipulačné plochy.

Chodníky pre peších boli nedávno vybudované pozdĺž hlavnej komunikácie (prietah cesty III. triedy). Chodníky sú jednostranné, na niektorých úsekoch obojstranné.

Verejnú osobnú dopravu zabezpečuje autobusová linka spájajúca obec s okresným mestom a ďalšími obcami na trase cesty I/51. Linku v pracovných dňoch obsluhuje 8 párov spojov. Ďalšie spoje premávajú z neďalekej autobusovej zastávky v Šelpiciach, resp. Bohdanovce – rázcestie (16 párov spojov). Obyvatelia využívajú aj vlakovú osobnú dopravu na trati Trnava-Senica so zastávkou v Šelpiciach, ktorá je v pešej dostupnosti z väčšej časti zastavaného územia Bohdanoviec nad Trnavou. Spojenie s okresným mestom zabezpečuje 11 párov vlakových súprav.

Napriek trendu vzostupu podielu individuálnej automobilovej dopravy pri ceste do zamestnania v posledných rokoch je udržanie dostatočného počtu spojov (pri prijateľných cenách za dopravu) dôležité hlavne pre nižšie príjmové skupiny, deti a študentov dochádzajúcich za vzdelaním a obyvateľov, ktorí nevlastnia osobný automobil.

### Technická infraštruktúra

Inžinierske siete pre zásobovanie pitnou vodou a odvádzanie odpadových vôd sú takmer vybudované, v riešení sú nové lokality zástavby. Celá obec je napojená na skupinový vodovod Dobrá Voda - Trnava. Miestne rozvody pitnej vody sú vybudované vo všetkých uliciach. Vodovod i kanalizácia sú v správe vodárenskej spoločnosti TAVOS, a.s. Piešťany.

Splašková kanalizácia v obci je vybudovaná v 95 % zastavaného územia. Kanalizácia je napojená na tlakový zberač Boleráz – Trnava.

Obec je plne plynofikovaná. Miestne strednotlakové rozvody sú zásobované z vysokotlakovej prípojky.

Obec je zásobovaná elektrickou energiou odbočkami zo vzdušného vedenia VN 22 kV z elektrizačnej siete ZSE a. s. Z kmeňového vedenia sú vonkajšie elektrické vedenia rozvetvené do prípojok k transformačným staniciam. Rozvody nízkeho napätia sú vedené prevažne vzdušným vedením na železobetónových stĺpoch, v menšej miere sú vedené podzemnými rozvodmi.

Úroveň technickej infraštruktúry možno hodnotiť ako pomerne vysokú v porovnaní s inými obcami rovnakej veľkostnej kategórie. Po úplnom dobudovaní kanalizácie bude mať obec veľmi dobré vyhliadky pre ďalší rozvoj.

---

## **2.2.11 Prírodné podmienky a životné prostredie**

---

### **Prírodné podmienky**

Obec Bohdanovce nad Trnavou leží v centrálnej časti Trnavskej pahorkatiny v nadmorskej výške 158 – 190 m n.m. Odlesnený chotár sa rozprestiera v plytkej širokej doline potoka Trnávka a na plochom, sprašou pokrytom chrbte. Prevládajúcim pôdnym typom sú hnedozeme a černozeme. Územie je intenzívne poľnohospodársky obrábané.

Územie spadá do teplej klimatickej oblasti. Priemerná ročná teplota je 9-10 °C, s najvyššími priemernými teplotami v júli (20,3 °C) a najnižšími v januári (-2,2 °C). Ročný úhrn zrážok dosahuje 550-600 mm (dlhodobý priemer pre mesto Trnava je 560 mm). Prevládajúcou zložkou vetra vo všetkých ročných obdobiach je SZ vietor, ktorého podiel predstavuje takmer 25%.

### **Ochrana prírody a krajiny**

Do k.ú. obce Bohdanovce nad Trnavou spadá územie európskeho významu SKUEV0948 Bolerázske sysľovisko - v rozsahu trvalého trávneho porastu poľnohospodárskeho letiska. Zo strany k.ú. Špačince sa rozprestiera chránené vtáčie územie SKCHVU054 Špačinsko-nižnianske polia.

### **Stav životného prostredia a environmentálne problémy**

Z hľadiska čistoty ovzdušia nepatrí územie Trnavského kraja k zaťaženým oblastiam. Znečistenie menšieho rozsahu produkujú najmä priemyselné podniky v Trnave, vzhľadom k prevládajúcim severozápadným vetrom je intenzita transportu znečistenia z priemyselných závodov Trnavy nízka.

Územie katastra je odlesnené s minimálnym podielom funkčnej zelene a intenzívne poľnohospodársky obrábané. Viac ako 87% výmery všetkých plôch v katastri tvorí orná pôda. Podiel ekologicky pozitívnych plôch (zeleň, trvalé kultúry, vodné plochy) je

minimálny a nie je schopný zabezpečiť ekologickú stabilitu územia. V dôsledku hospodárenia na rozsiahlych pôdnych celkoch sa prejavuje nepriaznivý vplyv veternej erózie. Znehodnocuje úrodnosť pôdy, ohrozuje jarne výsevy a zaťažuje prostredie zvýšenou prašnosťou.

Zeleň sa nachádza najmä v zastavanom území obce v podobe stromoradií pozdĺž ciest, vyhradenej zelene (cintorín). Okrem ekologického a hygienického významu reprezentuje historické a krajinárske hodnoty lipová alej, s exemplármi starými až 200-300 rokov, lemujúca vstup do kostola. Sprievodná zeleň a brehová vegetácia toku Trnávka bola po realizácii vodohospodárskych úprav značne redukovaná.

V rámci ozdravenia životného prostredia sa v nedávnom období realizovala výsadba listnatých drevín a okrasných kríkov. V roku 2020 sa z dotačných prostriedkov v katastri obce vysadilo 415 vzrastlých drevín rôznych druhov a veľké množstvo krov.

Po vybudovaní čistiarní odpadových vôd z priemyselných závodov (škrobárne Boleráz, Chemolak Smolenice) na hornom toku potoka Trnávka a jeho prítokoch sa výrazne znížila miera anorganického znečistenia a kvalita vody sa zlepšila. Znížilo sa aj znečistenie spôsobené poľnohospodárskou výrobou najmä vďaka redukcii živočíšnej výroby a obmedzeniu používania pesticídov a iných ochranných chemických látok. Znečistenie vody kalom a splachom z poľnohospodárskej pôdy sa prejavuje hlavne po vyšších zrážkových úhrnoch. Lokálnemu znečisteniu vôd sa účinne predchádza postupným realizovaním splaškovej kanalizácie.

Okrem veternej erózie sa v menšej miere prejavuje aj vodná erózia, najmä na pôdach s vyššou energiou reliéfu. V obci nie je vybudovaný, resp. nie je dostatočne udržiavaný systém rigolov a drenáží, preto pri nadmerných zrážkach je problémom odvádzanie dažďovej vody.

Obec vyvíja aktivity na zlepšenie kvality životného prostredia. V lokalite Panšula na brehu toku Trnávka sa nachádzala nelegálna skládka odpadu, ktorá bola v roku 2003 rekultivovaná. Odvoz komunálneho odpadu je na skládku v lokalite Trnava – Zavar. V obci je zavedený separovaný zber druhotných surovín. Zber sa uskutočňuje v rôznych formách, prostredníctvom kontajnerov na jednotlivé zložky odpadu. V značnej miere sa občanmi využíva nový zberný dvor.

---

## **2.2.12 Štruktúra samosprávy a hospodárenie obce**

---

### **Hospodárenie a rozpočtová situácia obce**

Realizáciou koncepcie fiškálnej decentralizácie samospráv sa od roku 2005 výrazne zmenilo financovanie obcí. Reforma priniesla prechod od poskytovania dotácií samospráve

zo štátneho rozpočtu k financovaniu kompetencií prostredníctvom daňových príjmov. Nový systém financovania prináša väčšiu voľnosť pri nakladaní s financiami v obecnom rozpočte, no súčasne kladie väčšie nároky na finančné riadenie obce. Pôvodný systém rozdeľovania prostriedkov podľa počtu obyvateľov ako jediného kritéria nahradil systém 4 kritérií pre určenie podielu obce na výnose dane z príjmov (počet obyvateľov s trvalým pobytom v obci, upravený veľkostným koeficientom, počet detí, ktoré v obci chodia do štátnych predškolských a školských zariadení, počet obyvateľov v dôchodkovom veku). Ďalšie zmeny sa týkajú miestnych daní a poplatkov. Obce ďalej získali väčšie právomoci pri určovaní sadzieb dane z nehnuteľností.

Obec hospodári s vyrovnaným rozpočtom. Celkové príjmy a výdavky na rok 2019 boli plánované vo výške 1 mil. eur. Rozpočtované bežné príjmy (bez školy) na rok 2019 boli vo výške 837 tis. eur, kapitálové príjmy vo výške 140 tis. eur. Bežné výdavky (bez školy) na rok 2019 boli rozpočtované vo výške 328 tis. eur. a kapitálové výdavky vo výške 280 tis. eur.

V štruktúre príjmov prevládajú cudzie zdroje (transfery zo štátneho rozpočtu) nad vlastnými zdrojmi (miestne dane a poplatky). Značná časť výdavkov smeruje na zabezpečenie bežnej prevádzky obce, obecného úradu a vzdelávacích zariadení, predovšetkým na pokrytie mzdových nárokov a nákladov na energie.

Z analýzy vyplýva, že obecný rozpočet poskytuje len malý priestor pre financovanie rozvojových zámerov. Je preto potrebné uchádzať sa aj o získanie externých zdrojov – súkromných investícií, grantov a príspevkov z podporných programov, najmä na realizáciu náročnejších investičných projektov.

Obec vlastní pozemky a nehnuteľnosti, ako aj podiel akcií vo vodárenskej spoločnosti TAVOS a.s.

### **Štruktúra a činnosť miestnej samosprávy**

Obecné zastupiteľstvo má 9 členov. Schádza sa spravidla 1x za 2 mesiace. Pri OZ pracujú štyri odborné komisie:

- komisia pre ekonomiku, financie a bytovú politiku
- komisia výstavby, regionálneho rozvoja a ochrany životného prostredia
- komisia školstva, mládeže, sociálnych vecí, kultúry a športu (kultúrno-sociálna komisia)
- komisia na ochranu verejného záujmu a verejného poriadku

Komunikácia s obyvateľmi sa uskutočňuje prostredníctvom obecného rozhlasu, internetovej stránky [www.bohdanovce.sk](http://www.bohdanovce.sk), v minulosti aj prostredníctvom tlačeného občasníka.

Celkovo možno prácu miestnej samosprávy hodnotiť pozitívne, predovšetkým pre jej zodpovedný a plánovitý prístup k rozvoju obce.

---

## 2.2.13 Analýza silných stránok, slabých stránok územia

---

Hlavné vnútorné faktory rozvoja predstavujú silné stránky a slabé stránky, vyplývajúce z daností územia, vybudovanej lokálnej infraštruktúry. V nasledujúcom prehľade sú tieto faktory zoradené podľa ich vplyvu (vzostupne).

### **Silné stránky**

- priame napojenie na dôležité dopravné koridory
- dostatočná obsluha obce verejnou hromadnou dopravou
- poloha zastavaného územia mimo hlavnej cestnej trasy
- pokojné vidiecke prostredie bez výskytu nežiaducich sociálnych javov
- súčasť mestskej funkčnej oblasti a udržateľného mestského rozvoja súvisiaca so spoločnou hranicou s krajským mestom
- vybudovaná základná technická a dopravná infraštruktúra
- základná škola a materská škola v obci
- pomerne nízka nezamestnanosť
- bohatý kultúrno-spoločenský život
- živé folklórne tradície
- dobrá spolupráca s miestnymi podnikateľskými subjektami a ich ochota napomáhať rozvoju obce
- aktívny, koncepčný a zodpovedný prístup miestnej samosprávy k celkovému rozvoju obce
- udržanie futbalovej tradície

### **Slabé stránky**

- slabá hospodárska základňa obce
- nedostatočné kapacity vzdelávacích zariadení, nedoriešený problém s umiestňovaním žiakov II. stupňa ZŠ
- chýbajúce pracovné príležitosti v obci
- nízka ekologická stabilita územia
- nevyhovujúci stavebno-technický stav staršej zástavby
- klesajúci záujem obyvateľov o dianie v obci
- vzhľad centrálného verejného priestranstva obce
- chýbajúce napojenie na cyklistické trasy
- nedobudovaná časť kanalizácie

---

## 2.3 Analýza vonkajšieho prostredia

### 2.3.1 Analýza regionálnych vzťahov a väzieb

---

#### Regionálny kontext

Z hľadiska sídelnej štruktúry SR má obec Bohdanovce nad Trnavou výhodnú polohu v rámci ťažiska osídlenia regionálneho až celoštátneho významu tzv. Bratislavsko-trnavskej aglomerácie a zároveň na komunikačno-sídelnej rozvojovej osi spájajúcej Trnavu so Senicou a Skalicou a s pokračovaním do Českej republiky. Tento priestor je súčasne hospodárskym ťažiskom krajiny. Okres Trnava má v rámci Trnavského kraja centrálnu polohu. Spomedzi okresov kraja má najvyšší počet obyvateľov – 128 567 a má i najvyššiu hustotu osídlenia – 171,6 obyvateľov na 1 km<sup>2</sup>.

Okresom prechádzajú hlavné dopravné trasy, ktoré majú celoslovenský až medzinárodný význam, smerujúce na severovýchod pozdĺž rieky Váh – diaľnica D1 a železničná trať Bratislava-Žilina-Košice, ktorá sa v úseku medzi Bratislavou a Trnavou prebudováva na prevádzkovú rýchlosť 160 km/h. Dôležité cestné a železničné trasy vedú aj v smere západovýchod (Senica-Trnava-Nitra).

Oblasť má priemyselno-poľnohospodársky charakter. V štruktúre HDP Trnavského kraja dominuje priemysel s podielom 36%. Priemysel sa koncentruje v krajskom meste. Od roku 1989 prešla hospodárska základňa mesta hlbokou reštrukturalizáciou. Najväčšie podniky zanikli alebo výrazne obmedzili výrobu (TAZ, Zornica, Drevina, cukrovar). V súčasnosti sú najväčšími ekonomickými subjektami a zamestnávateľmi v Trnave podniky so zahraničnou majetkovou účasťou, predovšetkým PSA Peugeot-Citroen. V posledných rokoch v Trnave expandovali obchodné reťazce, ktoré tu vybudovali veľkokapacitné zariadenia maloobchodu. Lokalizácia automobilového závodu v Trnave pritiahla do regiónu ďalšie subdodávateľské firmy, čím sa mesto i širší región stali atraktívnym i pre subdodávateľské firmy. Okrem vzniku nových pracovných miest to prinieslo celkový ekonomický rozvoj v oblasti obchodu, služieb, rekreácie a zvýšenie životnej úrovne obyvateľstva.

Pokiaľ sa priemysel koncentruje predovšetkým v Trnave, ostatná časť okresu sa stále orientuje na poľnohospodársku výrobu. To súvisí aj s prevažujúcim vidieckym charakterom osídlenia okresu. Po vytvorení nových okresov Piešťany a Hlohovec odčlenením od pôvodného okresu Trnava je v dnešnom okrese jediným sídlom mestského typu mesto Trnava.

Menšie priemyselné závody sú aj v Smoleniciach (Chemolak) a Boleráze (spracovanie kukuričného škrobu). V Jaslovských Bohuniciach sa nachádza atómová elektráreň (časť bola už odstavená).

Miera nezamestnanosti v Trnavskom kraji predstavovala v októbri 2020 5,03%. Oproti stavu z roku 2004 ide o značný pokles; vtedy bola miera nezamestnanosti 12,99%.



## Lokálny kontext

Na základe koncepcie strediskovej sústavy osídlenia zo 70. rokov bola obec Bohdanovce nad Trnavou zaradená do spádového územia strediskovej obce Boleráz. V tomto období sa uskutočnilo aj zlúčenie obcí Bohdanovce nad Trnavou a Šelpice. Po zrušení strediskovej sústavy a opätovnom rozdelení obce však nedošlo k výraznému presmerovaniu medzisídelných vzťahov. Intenzívne sú najmä vzájomné väzby so Šelpicami, keďže obe obce zdieľajú spoločné zariadenia občianskej vybavenosti. Mierne sa posilnili väzby na Trnavu, z hľadiska dochádzky za prácou a vybavenosťou a z dôvodu zaradenia obce Bohdanovce nad Trnavou do Mestskej funkčnej oblasti Trnava. Medzisídelné vzťahy na lokálnej úrovni determinuje cestná sieť, ktorá má tvar radiál zbiehajúcich sa do Trnavy, bez priečných spojnic s ďalšími obcami v okolí (Dolná Krupá, Špačince, Zvončín, Košolná).

Rozvíja sa medziobecná spolupráca aj na subregionálnej úrovni. Obec Bohdanovce nad Trnavou je členom Združenia miest a obcí - región JE Jaslovské Bohunice (ZMO), ktoré vzniklo v roku 2002 transformáciou R-ZMOS založeného v roku 1991. ZMO je nezávislým združením takmer 170 miest a obcí v okruhu 30 km od Atómovej elektrárne Jaslovské Bohunice. Združenie vytvára platformu pre vzájomnú demokratickú výmenu názorov, pomáha členským obciam riešiť ich aktuálne problémy a prostredníctvom Regionálneho vzdelávacieho centra vykonáva poradenstvo a organizuje odborné vzdelávacie akcie v oblasti verejnej správy, miestneho a regionálneho rozvoja.

Od roku 2007 je Obec Bohdanovce nad Trnavou je členom OZ Malokarpatské partnerstvo, ktoré sa zameriava na pomoc pri príprave individuálnych projektov jeho jednotlivých členov. Podieľa sa aj na príprave a realizácii viacerých kultúrno-spoločenských podujatí na území.

Od roku 2016 je Obec Bohdanovce nad Trnavou členom Združenia obcí mestskej funkčnej oblasti, ktoré založilo krajské mesto Trnava spolu s okolitými obcami patriacimi do Mestskej funkčnej oblasti Trnava. Úlohou tohto združenia je rast, spolupráca, spoločné verejné politiky a spoločné zabezpečovanie služieb pre obyvateľov tak, aby bol dodržaný integrovaný prístup k riešeniu špecifických potrieb mestskej funkčnej oblasti v snahe o vyvážený a udržateľný regionálny rozvoj zabezpečovaný integrovanými opatreniami, medzi ktoré patrí aj využitie zdrojov Európskych štrukturálnych investičných fondov.

Obec Bohdanovce nad Trnavou je členom Miestnej akčnej skupiny (MAS) Malokarpatské partnerstvo, ktorá bola vytvorená v zmysle § 13 zákona č. 292/2014 Z.z. a štatút MAS jej bol udelený Pôdohospodárskou platobnou agentúrou 4. 12. 2017. Cieľom MAS Malokarpatské partnerstvo je zlepšenie kvality života obyvateľov prostredníctvom obnovy a rozvoja obcí, inovovania služieb a hospodárstva, neustálej ochrany životného prostredia, vytvorenia vyhovujúcich podmienok vo vzdelávaní a sociálnej oblasti, zabezpečenia pracovných príležitostí a možností oddychu a relaxácie.

---

## 2.3.2 Analýza hlavných vonkajších faktorov rozvoja a ich vplyvu

---

Hlavné vonkajšie faktory rozvoja predstavujú príležitosti a ohrozenia, vyplývajúce z pôsobenia vonkajších síl a vplyvov. V nasledujúcom prehľade sú tieto faktory zoradené podľa ich vplyvu (vzostupne).

### **Príležitosti**

- výhodná poloha v bezprostrednej blízkosti Trnavy
- pokračovanie ekonomického rozvoja Trnavy
- potenciál prisťahovania nových obyvateľov
- nízka miera nezamestnanosti v obci
- možnosť získania finančných prostriedkov zo štrukturálnych fondov na rozvojové projekty (nielen individuálne, ale aj prostredníctvom členstva v združeniach a z dôvodu toho, že obec je súčasťou Mestskej funkčnej oblasti Trnava a Udržateľného mestského rozvoja Trnava)
- dostatok vhodných plôch pre bytovú výstavbu
- dostupnosť širokého spektra vyššej vybavenosti v Trnave
- aktivity regionálneho združenia miest a obcí
- predpoklad koncepčného a kvalifikovaného rozvoja obce na základe plánovacích dokumentov
- spolupráca a deľba funkcií medzi obcami Šelpice a Bohdanovce nad Trnavou

### **Ohrozenia**

- konkurencia ďalších obcí v okolí Trnavy v úsilí o pritiahnutie nových obyvateľov
- opustenie vidieckeho štýlu života a postupný zánik tradícií
- prílev obyvateľov bez vzťahu k obci a miestnej komunite
- odkázanosť obyvateľov na dochádzanie za prácou mimo obce
- ďalšie zvyšovanie intenzity kamiónovej dopravy cez obec v súvislosti s rozvojom logistických prevádzok
- obmedzené možnosti získania prostriedkov z fondov EÚ
- redukcia verejnej dopravy
- časté a neprehľadné zmeny legislatívy
- sektorový prístup k riešeniu rozvojových problémov

---

## 2.4 Identifikácia disparít a faktorov rozvoja

---

V tejto podkapitole sú obsiahnuté závery v podobe syntéz, vyplývajúce z predchádzajúcich analýz. Sú medzikrokom medzi analýzami a tvorbou stratégie. Ich podstatou je vyhodnotenie a sumarizácia analytického materiálu s cieľom odvodiť z nich kľúčové piliere stratégie, problémové okruhy, ktorým je nutné venovať pozornosť.

Ide o nasledovné syntetizujúce analýzy:

- SWOT analýza (s priradením bodových hodnôt jednotlivým položkám)
- analýza problémov a možných rizík, výziev

Zo SWOT analýzy a z analýzy problémov vyplynuli hlavné faktory rozvoja obce a kľúčové disparity. V rámci SWOT analýzy silné stránky a príležitosti identifikujú hlavné faktory rozvoja – t.j. **rozvojový potenciál**. Kľúčové disparity, t.j. **limity rozvoja územia** sú výstupom analýzy problémov a podporené sú slabými stránkami a ohrozeniami identifikovanými v SWOT analýze.

---

## 2.5 SWOT analýza

---

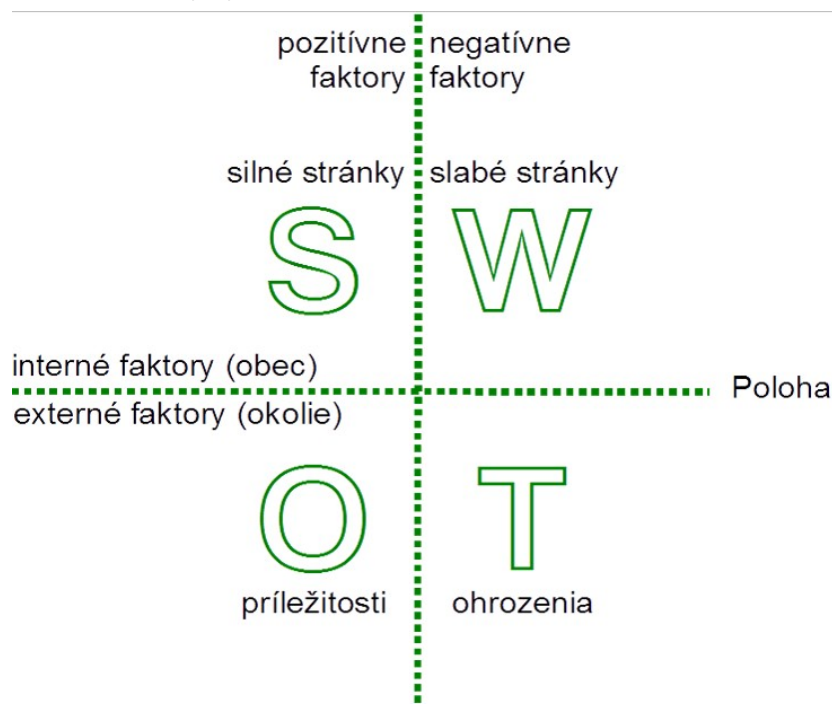
SWOT analýza poskytuje celostný pohľad na situáciu obce – na jej silné stránky, slabé stránky, príležitosti a ohrozenia rozvoja. Na základe SWOT analýzy možno presnejšie definovať najvhodnejšie ciele, ktoré by zužitkovali najvýraznejšie predpoklady a pozitívne rozvojové impulzy a eliminovali problémy a prípadné riziká. Pomáha tiež identifikovať prioritné oblasti, na rozvoj ktorých sa treba orientovať. Z tohto dôvodu nie je vhodné jej členenie podľa sektorov.

Okrem analýz stavu daného územia je predmetom záujmu aj okolité prostredie, indukujúce pozitívne alebo negatívne vplyvy. Na základe toho sa SWOT analýza člení na analýzu interného prostredia a analýzu externého prostredia.

Podľa povahy sledovaných javov sa v SWOT analýze rozlišujú pozitívne a negatívne faktory. Pozitívne faktory (silné stránky a príležitosti) predstavujú faktory podmieňujúce rozvojové procesy. Negatívne faktory (slabé stránky a ohrozenia) naznačujú problémy – disparity.

Jednotlivé položky v SWOT analýze sú vážené, čo znamená, že sú im priradené bodové hodnoty od 1 do 5, ktoré vyjadrujú mieru ich závažnosti. Položky s najvyššími bodovými hodnotami potom predstavujú hlavné faktory rozvoja, resp. kľúčové disparity.

## Princíp SWOT analýzy



Zdroj: vlastné spracovanie

### Silné stránky (S)

- priame napojenie na dôležité dopravné koridory 5
- dostatočná obsluha obce verejnou hromadnou dopravou 4
- poloha zastavaného územia mimo hlavnej cestnej trasy 4
- pokojné vidiecke prostredie bez výskytu nežiadúcich sociálnych javov 4
- súčasť mestskej funkčnej oblasti a udržateľného mestského rozvoja súvisiaca so spoločnou hranicou s krajským mestom 4
- vybudovaná základná technická a dopravná infraštruktúra 3
- základná škola a materská škola v obci 3
- pomerne nízka nezamestnanosť 3
- bohatý kultúrno-spoločenský život 3
- živé folklórne tradície 2
- dobrá spolupráca s miestnymi podnikateľskými subjektami a ich ochota napomáhať rozvoju obce 2
- aktívny, koncepčný a zodpovedný prístup miestnej samosprávy k celkovému rozvoju obce 2
- udržanie futbalovej tradície 1

## Slabé stránky (W)

- slabá hospodárska základňa obce 4
- nedostatočné kapacity vzdelávacích zariadení, nedoriešený problém s umiestňovaním žiakov II. stupňa ZŠ 4
- chýbajúce pracovné príležitosti v obci 3
- nízka ekologická stabilita územia 2
- nevyhovujúci stavebno-technický stav staršej zástavby 2
- klesajúci záujem obyvateľov o dianie v obci 2
- vzhľad centrálného verejného priestranstva obce 1
- chýbajúce napojenie na cyklistické trasy 1
- nedobudovaná kanalizácia 1

## Príležitosti (O)

- výhodná poloha v bezprostrednej blízkosti Trnavy 5
- pokračovanie ekonomického rozvoja Trnavy 5
- potenciál prisťahovania nových obyvateľov 5
- nízka miera nezamestnanosti v obci 4
- možnosť získania finančných prostriedkov zo štrukturálnych fondov na rozvojové projekty 3
- dostatok vhodných plôch pre bytovú výstavbu 3
- dostupnosť širokého spektra vyššej vybavenosti v Trnave 3
- aktivity regionálneho združenia miest a obcí 2
- predpoklad koncepčného a kvalifikovaného rozvoja obce na základe plánovacích dokumentov 2
- spolupráca a delba funkcií medzi obcami Šelpice a Bohdanovce nad Trnavou 1

## Ohrozenia (T)

- konkurencia ďalších obcí v okolí Trnavy 4
- opustenie vidieckeho štýlu života a postupný zánik tradícií 4
- prílev obyvateľov bez vzťahu k obci a miestnej komunite 3
- odkázanosť obyvateľov na dochádzanie za prácou mimo obce 3
- ďalšie zvyšovanie intenzity kamiónovej dopravy cez obec v súvislosti s rozvojom logistických prevádzok 3
- obmedzené možnosti získania prostriedkov z fondov EÚ 2

- redukcia verejnej dopravy 2
- časté a neprehľadné zmeny legislatívy 2
- sektorový prístup k riešeniu rozvojových problémov 1

## 2.6 Analýza problémov, možných rizík, výziev

Analýza problémov pomenúva hlavné nedostatky (disparity), na riešenie ktorých sa treba zamerať. Vychádza zo SWOT analýzy a dopĺňa ju o ďalšie faktory, ktoré neboli zaradené medzi slabé stránky a hrozby. Okrem primárneho problému sú predmetom analýzy aj ich následky (súčasný, resp. potenciálny). Výsledky tejto analýzy sú dôležité pre stanovenie prioritných oblastí, ktoré vyžadujú prioritné riešenie a výber vhodných projektov, aktivít a opatrení, ktoré by tieto problémy pomohli eliminovať.

Riziká ďalšieho vývoja, s uvedením zdrojov rizík, dôsledkov a odhadu pravdepodobnosti výskytu, sú uvedené v nasledujúcej tabuľke.

### Kontrolný zoznam pre hodnotenie možných rizík

Druh rizika	Objekt rizika	Zdroj rizika	Nežiaduce dôsledky	Pravdepodobnosť
<b>Individuálne</b>	nezáujem obyvateľov (potenciálnych užívateľov)	užívatelia	nerealizácia aktivít	50%
<b>Technické</b>	chyby projektovej dokumentácie	PD	dodatočné náklady	10%
	problémy pri verejnom obstarávaní	legislatíva		20%
	poruchovosť systémov	technológia		20%
<b>Ekologické</b>	nedostatočná starostlivosť o zložky krajiny	užívatelia pôdy	degradácia krajiny / výsledkov	30%
<b>Sociálne</b>	medziľudské vzťahy	obyvatelia	nerealizácia aktivít	20%
<b>Ekonomické</b>	nedostatok finančných zdrojov, nezískanie NFP, dotácie	externý	nerealizácia projektov / aktivít	70%

### Analýza príčin a dôsledkov problémov (strom problémov)

Z analýzy problémov vyplýva, že väčšinou nejde o izolované problémy, ale navzájom medzi sebou súvisia, pričom je medzi nimi možné sledovať kauzálne vzťahy, t.j. príčina –

dôsledok. Okrem primárneho problému sú teda predmetom analýzy aj ich následky (súčasný, resp. potenciálny).

V prípade daného územia sa objavujú tieto hlavné problémy a ich následky:

- obmedzené ľudské zdroje → zanikajú tradície, znižuje sa záujem obyvateľov o dianie v obci
- obmedzené ekonomické zdroje → nízka podnikateľská aktivita, slabá ekonomická základňa obce, obmedzená ponuka služieb
- obmedzené prírodné zdroje → nízka ekologická stabilita územia, devastácia krajiny
- nedostatočná kapacita niektorých budov občianskej vybavenosti – základná škola, materská škola → následok: problém s umiestnením všetkých detí; odlev detí do okolitých obcí
- esteticky nedoriešené priestory v centre obce → nižšia atraktivita obce
- nízka dostupnosť externých finančných zdrojov → nie je dobudovaná základná infraštruktúra
- nízka ekologická stabilita územia → následok: vyššia pravdepodobnosť výskytu živelných pohrôm, vyčerpanie ekologických potenciálov krajiny, obmedzené možnosti pre rekreáciu v krajine
- chýbajú niektoré služby a obchodné prevádzky → následok: obyvatelia nakupujú mimo obce (odlev trhového potenciálu), nutnosť cestovania za službami a nákupmi
- otváranie veľkého počtu nových stavebných lokalít → následok: úbytok kvalitnej poľnohospodárskej pôdy a narastanie tlakov na životné prostredie, problémy pri zabezpečení dostatočných kapacít technickej, dopravnej a sociálnej infraštruktúry
- prisťahovanie značného počtu nových obyvateľov → následok: nízka miera komunikácie medzi pôvodnými a prisťahovanými obyvateľmi, znižovanie miery sociálnej kohézie medzi rôznymi sociálnymi skupinami

---

## 2.7 Prognóza budúceho vývoja a identifikácia východísk

---

Prognóza budúceho vývoja je v neustále sa meniacich podmienkach značne zložitá a v podstate nemožná. Možné je však uvažovať o troch odlišných scenároch rozvoja – optimistickom, pesimistickom a neutrálnom. Navrhnutá stratégia rozvoja je v zásade postavená na optimistickom scenári rozvoja.

Identifikované hlavné faktory rozvoja obce a kľúčové disparity predstavujú hlavné východiská pre stanovenie stratégie rozvoja obce. Ťažiskovo by stratégia mala byť orientovaná na zhodnotenie silných stránok a maximálne využitie príležitostí, vzhľadom k tomu, že problémy a potenciálne ohrozenia je možné eliminovať.



---

## 3. Strategická časť

### 3.1 Strategická vízia

---

Stratégiu rozvoja obce Bohdanovce nad Trnavou reprezentuje celková vízia obce naznačujúca ideál rozvoja do budúcnosti. Strategická vízia predstavuje ekvivalent globálneho cieľa. Má podobu motto – výroku opisujúceho ideálny cieľový stav.

#### Vízia obce Bohdanovce nad Trnavou

---

---

**„Naše Bohdanovce chcú byť obcou so zachovaným vidieckym štýlom života a živými folklórnymi a ochotníckymi tradíciami. Chcú sa stať pokojným a atraktívnym miestom na bývanie a naplno využiť dynamický hospodársky rozvoj Trnavy pre spokojnosť a prosperitu svojich obyvateľov.“**

---

---

---

### 3.2 Štruktúra priorít a opis stratégie

---

Stratégia rozvoja obce Bohdanovce nad Trnavou stavia predovšetkým na zhodnotení silných stránok a maximálnom využití príležitostí, vzhľadom k tomu, že problémy a potenciálne ohrozenia nepovažujeme za mimoriadne kritické. Rozvoj obce sa bude orientovať najmä na rozvoj obytnej funkcie, čo vyplýva z očakávaní pokračujúceho prílevu nových obyvateľov do obce. Súčasne sa bude úsilie sústreďovať na zachovanie a oživovanie tradičných hodnôt a koloritu vidieckeho prostredia.

Potrebné je presadzovať vyváženú stratégiu rozvoja, ktorá bude sledovať ciele 3 prioritných oblastí:

- A – Efektívne investície do základnej infraštruktúry
- B – Vyvážený prístup k rozvoju bývania, podnikania a tvorby životného prostredia
- C – Podpora spoločenského života a sociálnych služieb

Kvalitná a všestranne rozvinutá infraštruktúra je základným predpokladom kvality bývania a života v obci. Od nej závisí, či sa obci podarí pritiahnúť nových obyvateľov a či obyvatelia budú ochotní v obci zotrvať. Tento faktor je podstatný aj pre rozvoj podnikania. Z hľadiska technickej infraštruktúry je prioritou úplné dobudovanie kanalizácie, potrebné je investovať do verejných budov a do dopravnej infraštruktúry. Rýchly rast počtu obyvateľov vytvára nároky na budovanie sociálnej infraštruktúry, najmä vzdelávacích zariadení. Hlavnou prioritou je riešenie akútnych priestorových požiadaviek školy a v ďalšej etape aj dostavba II. stupňa základnej školy.

Dôležité je aplikovať vyvážený prístup k rozvoju bývania, podnikania a tvorby životného prostredia. Kvalita životného prostredia je dôležitým faktorom atraktívnosti obce z hľadiska obytných funkcií. V nasledujúcich rokoch sa predpokladá pretrvávanie vysokého záujmu o bývanie v obci a tento trend bude podporovať ekonomický rozvoj Trnavy a okolitého regiónu. Trh v tejto oblasti zrejme nebude potrebné stimulovať špecifickými opatreniami, je však žiaduce vytvoriť priaznivé podmienky pre rozvoj obytnej výstavby. Vzhľadom k veľkostnej kategórii obce a blízkosti Trnavy je trhový priestor pre vznik nových komerčných služieb obmedzený. Napriek tomu je však možné podporiť vznik nových prevádzok použitím motivačných nástrojov.

Dôležitou výzvou blízkej budúcnosti je tvorba zelenej infraštruktúry. To znamená nielen revitalizáciu verejnej zelene, ale systematickú výsadbu a revitalizáciu zelene v katastri, ochranu a rozširovanie biocentier, ako aj dobudovanie infraštruktúry odvádzania a vsakovania dažďovej vody (vodozadržné opatrenia). Podporovať by sa mali udržateľné spôsoby využívania zdrojov - rozširovaním triedeného zberu, znižovaním energetickej náročnosti.

Životaschopnosť obce je podmienená živými kultúrno-spoločenskými aktivitami. Potrebné je udržiavanie vyváženého spektra podujatí a aktivít kultúrneho a spoločenského života. K obohateniu spoločenského života by prispela aj intenzívnejšia spolupráca a výmenné styky s inými obcami, vrátane zahraničných.

Nárast počtu obyvateľov z minulých rokov sa postupne bude prejavovať aj nárastom počtu obyvateľov v poproduktívnom veku. Pre túto skupinu obyvateľov je potrebné zabezpečovať špecifické sociálne služby.

---

### 3.3 Prehľad cieľov stratégie a ich hierarchie

---

Ciele nemajú charakter „hotových návrhov“, ale reprezentujú istú filozofiu prístupu k riešeniu problémov, ktorú naznačila už strategická vízia. Strategické ciele sú viazané na tri vytypované prioritné oblasti. Prioritné oblasti budú predstavovať hlavné oblasti smerovania finančnej a organizačnej podpory rozvoja. Na jednotlivé strategické ciele sa viažu špecifické ciele, nazvané v tomto programovom dokumente ako opatrenia. Vízia obce má charakter hlavného (globálneho) cieľa.

#### Hierarchia strategických cieľov a opatrení

---

---

##### Vízia obce Bohdanovce nad Trnavou

„Naše Bohdanovce chcú byť obcou so zachovaným vidieckym štýlom života a živými folklórnymi a ochotníckymi tradíciami. Chcú sa stať pokojným a atraktívnym miestom na bývanie a naplno využiť dynamický hospodársky rozvoj Trnavy pre spokojnosť a prosperitu svojich obyvateľov.“

---

Prioritná oblasť A		Prioritná oblasť B		Prioritná oblasť C	
Efektívne investície do základnej infraštruktúry		Vyvážený prístup k rozvoju bývania, podnikania a tvorby životného prostredia		Podpora spoločenského života, sociálnych služieb a podnikania	
<b>Cieľ</b>	<b>Cieľ</b>	<b>Cieľ</b>	<b>Cieľ</b>	<b>Cieľ</b>	<b>Cieľ</b>
Opatrenie A.1	Opatrenie A.2	Opatrenie B.1	Opatrenie B.2	Opatrenie C.1	Opatrenie C.2
<b>Cieľ</b>	<b>Cieľ</b>	<b>Cieľ</b>	<b>Cieľ</b>	<b>Cieľ</b>	<b>Cieľ</b>
Opatrenie A.3	Opatrenie A.4	Opatrenie B.3	Opatrenie B.4	Opatrenie C.3	Opatrenie C.4
<b>Cieľ</b>					
Opatrenie B.5					

---

---

#### Prehľad strategických cieľov a opatrení pre Prioritnú oblasť A – Efektívne investície do základnej infraštruktúry

Cieľ: Zvýšenie kapacít a zlepšenie stavu zariadení vzdelávania a športu

- Opatrenie A.1 Stavebné investície do zariadení vzdelávania a športu

Cieľ: Kompletne dobudovaná dopravná infraštruktúra

- Opatrenie A.2 Investície do dopravnej infraštruktúry

Cieľ: Kompletne dobudovaná technická a informačná infraštruktúra

- Opatrenie A.3 Investície do technickej a informačnej infraštruktúry

Cieľ: Atraktívne verejné priestranstvá

- Opatrenie A.4 Investície do verejných priestranstiev

### **Prehľad strategických cieľov a opatrení pre Prioritnú oblasť B – Vyvážený prístup k rozvoju bývania, podnikania a tvorby životného prostredia**

Cieľ: Širšia ponuka prevádzok služieb a obchodu s dostatočnou kapacitou

- Opatrenie B.1 Podpora podnikania

Cieľ: Koordinovane rozvíjaná bytová výstavba s príslušnou infraštruktúrou

- Opatrenie B.2 Podpora individuálnej bytovej výstavby

Cieľ: Vybudovaná zelená infraštruktúra

- Opatrenie B.3 Tvorba zelenej infraštruktúry

Cieľ: Udržateľné spôsoby využívania zdrojov

- Opatrenie B.4 Podpora udržateľného využívania zdrojov

### **Prehľad strategických cieľov a opatrení pre Prioritnú oblasť C – Podpora spoločenského života a sociálnych služieb**

Cieľ: Aktívny spoločenský život

- Opatrenie C.1 Podpora spoločenského života

Cieľ: Nadviazanie spolupráce s partnerskými obcami

- Opatrenie C.2 Medziobecná spolupráca

Cieľ: Dostupná starostlivosť o seniorov a znevýhodnené skupiny

- Opatrenie C.3 Služby pre seniorov a znevýhodnené skupiny

---

## 4. Programová časť

### 4.1 Návrh opatrení a aktivít

---

Programová časť obsahuje podrobnejšie rozpracovanie stratégie na úroveň opatrení a aktivít. Pre každú prioritnú oblasť je navrhnutý súbor konkrétnych **opatrení, aktivít, resp. projektov** smerujúcich k naplneniu rozvojovej stratégie obce, reprezentovanou víziou a strategickými cieľmi. Opatrenia a aktivity dodávajú dlhodobej a abstraktnejšie ponímanej stratégii žiaduci operatívny aspekt tým, že ju transformujú do konkrétnych praktických krokov. Preto sa týkajú kratšieho obdobia, ich plánovací horizont je 3 – 5 rokov. V niektorých prípadoch sa počíta s neskorším začiatkom realizácie (v druhom slede), po splnení istých nevyhnutných podmienok.

Programová časť obsahuje prvky rôzneho druhu a hierarchických úrovní:

- opatrenia – predstavujú špecifické ciele ako vecne príbuzné skupiny aktivít / projektov
- aktivity – sú neinvestičného charakteru, často s predpokladom permanentného priebehu
- projekty – predstavujú investičné akcie prípadne aj komplexné časovo ohraničené akcie neinvestičného charakteru; sú rámcovými projektmi, t.j. nie podrobnými realizačnými projektmi

Ku každej aktivite/projektu je pripojená charakteristika (v podobe tabuľkového formulára), ktorá obsahuje nasledujúce položky:

- stručný opis – zahŕňajúci opis stavu pred realizáciou a opis výstupov / výsledkov, t.j. čo sa má projektom dosiahnuť
- určenie zodpovedného subjektu (garanta), prípadne aj kontaktnej osoby a spolupracujúcich subjektov
- obdobie realizácie
- väzba na cieľ – odôvodnenie prínosu pre obec a pre splnenie strategických cieľov
- prehľad užívateľov – cieľových skupín, ktoré budú profitovať z realizácie projektu / aktivity
- merateľné ukazovatele – v podobe merateľných indikátorov úspešnosti – len ak nie je účelné posudzovať splnenie projektu v zmysle jeho popisu v stanovenom čase
- prehľad rizík – možných ohrození realizácie projektu / aktivity
- špecifikáciu potrebných postupových krokov podmieňujúcich realizáciu - len v prípade zložitejších projektov / aktivít
- odhad nákladov (nemožno zamieňať s presným rozpočtom)
- určenie spôsobu financovania

- ostatné údaje – napr. zmluvné podmienky, poznámky

### Tabuľka opatrení, projektov a aktivít podľa prioritných oblastí

Opatrenie	Projekt / Aktivita	Prioritná oblasť
A.1 Stavebné investície do zariadení vzdelávania a športu	A.1.1 Prístavba základnej školy	A – Efektívne investície do základnej infraštruktúry
	A.1.2 Dostavba II. stupňa základnej školy	
	A.1.3 Zriadenie školskej jedálne s kuchyňou	
	A.1.4 Dobudovanie / modernizácia športového areálu	
A.2 Investície do dopravnej infraštruktúry	A.2.1 Rekonštrukcia miestnych komunikácií	
	A.2.2 Výstavba chodníkov pri miestnych komunikáciách	
	A.2.3 Vybudovanie prepojenej siete cyklistických trás	
A.3 Investície do technickej a informačnej infraštruktúry	A.3.1 Dobudovanie splaškovej kanalizácie	
	A.3.2 Rozšírenie kamerového systému	
	A.3.3 Informačný systém s označením názvov ulíc	
A.4 Investície do verejných priestranstiev	A.4.1 Revitalizácia centrálnej zóny	
B.1 Podpora podnikania	B.1.1 Podpora vzniku prevádzok obchodu a služieb	B – Vyvážený prístup k rozvoju bývania, podnikania a tvorby životného prostredia
B.2 Podpora individuálnej bytovej výstavby	B.2.1 Vybudovanie inžinierskych sietí v nových stavebných lokalitách	
		B.2.2 Vybudovanie obslužných komunikácií v nových stavebných lokalitách
B.3 Tvorba zelenej infraštruktúry	B.3.1 Revitalizácia verejnej zelene	
	B.3.2 Výsadba a revitalizácia zelene v katastri	
	B.3.3 Realizácia pozemkových úprav	
	B.3.4 Ochrana a udržanie biocentra Dolina	
	B.3.5 Vytvorenie lesoparku pri Trnávke	
	B.3.6 Dobudovanie infraštruktúry odvádzania a vsakovania dažďovej vody	

Opatrenie	Projekt / Aktivita	Prioritná oblasť
B.4 Podpora udržateľného využívania zdrojov	B.4.1 Rozširovanie triedeného zberu odpadu	
	B.4.2 Zníženie energetickej náročnosti budov	
	B.4.3 Využitie obnoviteľných zdrojov energie	
C.1 Podpora spoločenského života	C.1.1 Udržiavanie vyváženého spektra podujatí a aktivít kultúrneho a spoločenského života	C – Podpora spoločenského života a sociálnych služieb
	C.1.2 Podpora činnosti spoločenských organizácií	
C.2 Medziobecná spolupráca	C.2.1 Nadviazanie družby s rovnomenými obcami na Slovensku	
	C.2.2 Rozvíjanie cezhraničnej spolupráce	
C.3 Služby pre seniorov a znevýhodnené skupiny	C.3.1 Denný stacionár pre seniorov	

### Merateľné ukazovatele

Súčasťou programovej časti je aj stanovenie merateľných ukazovateľov pre hodnotenie programového dokumentu. Merateľné ukazovatele majú charakter kvantitatívnych indikátorov úspešnosti, definujúcich cieľové hodnoty, ktoré sa majú dosiahnuť.

Z hľadiska monitorovania plnenia jednotlivých aktivít a projektov je potrebné sledovať merateľné ukazovatele výsledku, prípadne, výstupu a dopadu. Ukazovatele výsledku vyjadrujú priamy efekt projektu bezprostredne po ukončení realizácie projektu a merajú bezprostredný následok, ktorý bol vyvolaný výstupom. Za ukazovateľ výstupu možno považovať realizáciu aktivít projektu v stanovenom rozsahu, danom parametrami projektu (opísaný výsledok, náklady, stavebné parametre a pod.). Odrážajú skutočnosť, že niečo bolo vytvorené, realizované, zriadené. Ukazovatele dopadu vyjadrujú dlhodobý efekt aktivity / projektu, teda príspevok k cieľom, či k potrebám danej cieľovej skupiny.

Pre jednotlivé opatrenia stanovujeme prevažne ukazovatele výsledku. Projekty, pre ktoré nie sú osobitne stanovené merateľné ukazovatele, sa považujú za realizované, ak sa projekt realizuje v plnom rozsahu (100%) – t.j. ide o aplikáciu ukazovateľa výstupu. Naplnenie ukazovateľov výstupu sa uvádza v %.

## Tabuľka ukazovateľov výsledkov, dopadov

Označ. opatr.	Názov ukazovateľa	Definícia	Inform. zdroj	Merná jedn.	Východ. hodnota	Cieľová hodnota 2027
A.2.1	Dĺžka rekonštruovaných miestnych komunikácií	výsledok	obec	km	–	1
A.2.2	Dĺžka vybudovaných chodníkov	výsledok	obec	km	–	0,5
A.3.1	Percento napojenia objektov na splaškovú kanalizáciu	výsledok	obec	%	95	100
B.1.1	Počet prevádzok s predajnou plochou min. 200 m <sup>2</sup>	výsledok	obec	počet	0	1
B.2.1	Podiel stavieb napojených na infraštruktúru	výsledok	obec	%	–	100
B.2.2	Podiel stavieb napojených na infraštruktúru	výsledok	obec	%	–	100
B.3.2	Dĺžka vysadenej líniovej zelene	výsledok	obec	km	–	2
B.4.1	Zníženie produkcie netriedeného odpadu	výsledok	obec	%	0	10
B.4.2	Zníženie energetických nárokov na vykurovanie	výsledok	obec	%	0	20
B.4.3	Zníženie energetických nárokov na vykurovanie	výsledok	obec	%	0	20
C.1.1	Počet podujatí ročne	výsledok	obec	počet	–	3
C.1.1	Počet fungujúcich spoločenských organizácií	výsledok	obec	počet	–	4



## 4.2 Opatrenia a aktivity pre Prioritnú oblasť A

### Formuláre pre prípravu projektov a aktivít Prioritnú oblasť A – Efektívne investície do základnej infraštruktúry

Názov	<b>A.1.1 Prístavba základnej školy</b>
Opis - stav	Stav a kapacita objektu základnej školy nevyhovujú
Opis - výstupy	V I. etape je potrebné rozšírenie priestorov prístavbou učebne / telocvične na základe spracovanej projektovej dokumentácie.
Garant	obec
Kontaktná osoba garanta	starosta
Spolupráca	–
Obdobie realizácie	2021 – 2022
Väzba na cieľ	Zvýšenie kapacít a zlepšenie stavu zariadení vzdelávania a športu
Užívatelia	obyvatelia obce - deti
Indikátory monitoringu	–
Riziká	nedostatok finančných zdrojov, nezískanie NFP
Postup realizácie	1. príprava žiadosti o NFP / 2. výber dodávateľa / 3. realizácia
Odhad nákladov	430 000 eur
Financovanie	fondy EÚ
Zmluvné podmienky	podľa výsledku verejného obstarávania
Poznámky	–

Názov	<b>A.1.2 Dostavba II. stupňa základnej školy</b>
Opis - stav	V obci je ZŠ len pre I. stupeň s obmedzenou kapacitou, pričom počet detí sústavne rastie. Nie je doriešený problém s umiestňovaním žiakov II. stupňa a nie je ani zriadený školský obvod.
Opis - výstupy	Kapacita základnej školy bude stavebne rozšírená o II. stupeň (pre 5.-9. ročník).
Garant	obec
Kontaktná osoba garanta	starosta
Spolupráca	–
Obdobie realizácie	2021 – 2027
Väzba na cieľ	Zvýšenie kapacít a zlepšenie stavu zariadení vzdelávania a športu
Užívatelia	obyvatelia obce - deti
Indikátory monitoringu	–

Riziká	nedostatok finančných zdrojov, nezískanie NFP
Postup realizácie	1. vypracovanie projektovej dokumentácie a rozpočtu / 2. príprava žiadosti o NFP / 3. výber dodávateľa / 4. realizácia
Odhad nákladov	1 500 000 eur
Financovanie	fondy EÚ, obec, dotácie zo ŠR
Zmluvné podmienky	podľa výsledku verejného obstarávania
Poznámky	–

<b>Názov</b>	<b>A.1.3 Zriadenie školskej jedálne s kuchyňou</b>
Opis - stav	
Opis - výstupy	V súvislosti so zvýšením kapacity ZŠ bude vybudovaná školská jedáleň s kuchyňou (s kapacitou pre 100 detí).
Garant	obec
Kontaktná osoba garanta	starosta
Spolupráca	–
Obdobie realizácie	2021 – 2027
Väzba na cieľ	Zvýšenie kapacít a zlepšenie stavu zariadení vzdelávania a športu
Užívatelia	obyvatelia obce - deti
Indikátory monitoringu	–
Riziká	nedostatok finančných zdrojov, nezískanie NFP
Postup realizácie	–
Odhad nákladov	400 000 eur
Financovanie	fondy EÚ, obec, dotácie zo ŠR
Zmluvné podmienky	podľa výsledku verejného obstarávania
Poznámky	–

<b>Názov</b>	<b>A.1.4 Dobudovanie / modernizácia športového areálu</b>
Opis - stav	
Opis - výstupy	Športový areál bude dobudovaný / rekonštruovaný, pričom sa doplní a modernizuje aj jeho vybavenie.
Garant	obec
Kontaktná osoba garanta	starosta
Spolupráca	TJ
Obdobie realizácie	2021 – 2027
Väzba na cieľ	Zvýšenie kapacít a zlepšenie stavu zariadení vzdelávania a športu

Užívatelia	obyvatelia obce, TJ
Indikátory monitoringu	–
Riziká	nedostatok finančných zdrojov
Postup realizácie	–
Odhad nákladov	150 000 eur
Financovanie	obec, externé zdroje
Zmluvné podmienky	podľa výsledku verejného obstarávania
Poznámky	–

Názov	<b>A.2.1 Rekonštrukcia miestnych komunikácií</b>
Opis - stav	Časť miestnych komunikácií bola rekonštruovaná, ostatné sú v nevyhovujúcom stave.
Opis - výstupy	Miestne komunikácie a súvisiace konštrukcie budú rekonštruované v požadovaných parametroch.
Garant	obec
Kontaktná osoba garanta	starosta
Spolupráca	–
Obdobie realizácie	2021 – 2027
Väzba na cieľ	Kompletne dobudovaná dopravná infraštruktúra
Užívatelia	obyvatelia obce
Indikátory monitoringu	rekonštrukcia 1 km miestnych komunikácií
Riziká	nedostatok finančných zdrojov
Postup realizácie	1. vypracovanie projektovej dokumentácie a rozpočtu / 2. žiadosť o NFP/dotáciu / 3. výber dodávateľa / 4. realizácia stavby
Odhad nákladov	600 000 eur
Financovanie	obec, fondy EÚ, dotácie
Zmluvné podmienky	podľa výsledku verejného obstarávania
Poznámky	–

Názov	<b>A.2.2 Výstavba chodníkov pri miestnych komunikáciách</b>
Opis - stav	
Opis - výstupy	Na exponovaných úsekoch miestnych komunikácií budú vybudované chodníky pre chodcov.
Garant	obec
Kontaktná osoba garanta	starosta

Spolupráca	–
Obdobie realizácie	2021 – 2027
Väzba na cieľ	Kompletne dobudovaná dopravná infraštruktúra
Užívatelia	obyvatelia obce
Indikátory monitoringu	Dĺžka vybudovaných chodníkov: min. 0,5 km
Riziká	nedostatok finančných zdrojov
Postup realizácie	1. vypracovanie projektu s rozpočtom / 2. výber dodávateľa / 3. realizácia
Odhad nákladov	100 000 eur
Financovanie	obec, fondy EÚ, dotácie
Zmluvné podmienky	–
Poznámky	–

<b>Názov</b>	<b>A.2.3 Vybudovanie prepojenej siete cyklistických trás</b>
Opis - stav	Obec nie je cyklotrasami prepojená na okolité obce. V súčasnosti je pripravený projekt cyklotrasy Špačince - Bohdanovce - Trnava.
Opis - výstupy	Vybudovaná bude prepojená sieť cyklistických trás v rámci regiónu (funkčnej oblasti), ktorá umožní dochádzanie za prácou do Trnavy.
Garant	Združenie obcí mestskej oblasti Trnava
Kontaktná osoba garanta	starosta
Spolupráca	–
Obdobie realizácie	2021 – 2027
Väzba na cieľ	Kompletne dobudovaná dopravná infraštruktúra
Užívatelia	obyvatelia obce, podnikatelia, návštevníci
Indikátory monitoringu	–
Riziká	nedostatok finančných zdrojov
Postup realizácie	1. žiadosť o NFP/dotáciu / 2. výber dodávateľa / 3. realizácia stavby
Odhad nákladov	700 000 eur (I. etapa cyklotrasy Špačince - Bohdanovce)
Financovanie	fondy EÚ
Zmluvné podmienky	podľa výsledku verejného obstarávania
Poznámky	–

<b>Názov</b>	<b>A.3.1 Dobudovanie splaškovej kanalizácie</b>
Opis - stav	Kanalizáciou je pokrytých 95% obce
Opis - výstupy	V zvyšnej časti obce (5%) bude dobudovaná splašková kanalizácia.

Garant	obec
Kontaktná osoba garanta	starosta
Spolupráca	TAVOS a.s.
Obdobie realizácie	2021 – 2027
Väzba na cieľ	Kompletne dobudovaná technická a informačná infraštruktúra
Užívatelia	obyvatelia obce, podnikatelia
Indikátory monitoringu	percento napojenia objektov na splaškovú kanalizáciu: 100%
Riziká	nedostatok finančných zdrojov
Postup realizácie	–
Odhad nákladov	70 000 eur
Financovanie	externé zdroje, fondy EÚ
Zmluvné podmienky	–
Poznámky	–

Názov	<b>A.3.2 Rozšírenie kamerového systému</b>
Opis - stav	Väčšina obce je pokrytá kamerovým monitorovacím systémom (10 kamier)
Opis - výstupy	Monitorovacie kamery budú inštalované na vstupoch do obce, pri bytových domoch, pohostinstve...
Garant	obec
Kontaktná osoba garanta	starosta
Spolupráca	–
Obdobie realizácie	2021 – 2027
Väzba na cieľ	Kompletne dobudovaná technická a informačná infraštruktúra
Užívatelia	obyvatelia obce, podnikatelia
Indikátory monitoringu	–
Riziká	nedostatok finančných zdrojov, poruchovosť systému
Postup realizácie	–
Odhad nákladov	10 000 eur
Financovanie	obec, dotácie
Zmluvné podmienky	–
Poznámky	–

Názov	<b>A.3.3 Informačný systém s označením názvov ulíc</b>
Opis - stav	
Opis - výstupy	Na verejných priestranstvách budú umiestnené označovníky; v súvislosti so zavedením názvov ulíc budú na budovách umiestnené označenia ulíc.
Garant	obec
Kontaktná osoba garanta	starosta
Spolupráca	–
Obdobie realizácie	2021 – 2027
Väzba na cieľ	Kompletne dobudovaná technická a informačná infraštruktúra
Užívatelia	obyvatelia obce, podnikatelia
Indikátory monitoringu	–
Riziká	nedostatok finančných zdrojov
Postup realizácie	–
Odhad nákladov	30 000 eur
Financovanie	obec
Zmluvné podmienky	–
Poznámky	–

Názov	<b>A.4.1 Revitalizácia centrálnej zóny</b>
Opis - stav	Námestie v centre obce je bez prvkov drobnej architektúry, bez atraktívnych dlažieb
Opis - výstupy	Revitalizovaný bude hlavný uzlový priestor obce – vytvoria sa oddychové priestory s atraktívnou dlažbou, doplnené prvkami drobnej architektúry, revitalizuje sa existujúca zeleň a dosadí nová zeleň...
Garant	obec
Kontaktná osoba garanta	starosta
Spolupráca	–
Obdobie realizácie	2021 – 2027
Väzba na cieľ	Atraktívne verejné priestranstvá
Užívatelia	obyvatelia obce
Indikátory monitoringu	–
Riziká	nezískanie NFP
Postup realizácie	1. vypracovanie projektovej dokumentácie a rozpočtu / 2. žiadosť

---

o NFP/dotáciu / 3. výber dodávateľa / 4. realizácia stavby	
Odhad nákladov	500 000 eur
Financovanie	fondy EÚ
Zmluvné podmienky	-
Poznámky	-

---

---

## 4.3 Opatrenia a aktivity pre Prioritnú oblasť B

### Formuláre pre prípravu projektov a aktivít Prioritnú oblasť B – Vyvážený prístup k rozvoju bývania, podnikania a tvorby životného prostredia

Názov	<b>B.1.1 Podpora vzniku prevádzok obchodu a služieb</b>
Opis - stav	V stále sa rozrastajúcej obci chýbajú nákupné možnosti a prevádzky služieb.
Opis - výstupy	Monitorovaním (stimulovaním) záujmu súkromných podnikateľských subjektov dosiahnuť vybudovanie zariadení služieb a maloobchodu v obci (typu supermarket).
Garant	obec
Kontaktná osoba garanta	starosta
Spolupráca	vlastníci nehnuteľností, individuálni investori
Obdobie realizácie	2021 – 2027
Väzba na cieľ	Širšia ponuka prevádzok služieb a obchodu s dostatočnou kapacitou
Užívatelia	obyvatelia obce
Indikátory monitoringu	počet prevádzok s predajnou plochou min. 200 m <sup>2</sup> : min. 1
Riziká	nedostatočný záujem investorov
Postup realizácie	–
Odhad nákladov	
Financovanie	súkromné zdroje, obec
Poznámky	–

Názov	<b>B.2.1 Vybudovanie inžinierskych sietí v nových stavebných lokalitách</b>
Opis - stav	
Opis - výstupy	V nových stavebných lokalitách budú vybudované základné inžinierske siete (vodovod, elektrina, plynovod, splašková a dažďová kanalizácia)
Garant	obec
Kontaktná osoba garanta	starosta
Spolupráca	vlastníci pozemkov, individuálni investori
Obdobie realizácie	2021 – 2027
Väzba na cieľ	Koordinovane rozvíjaná bytová výstavba s príslušnou



	infraštruktúrou
Užívatelia	vlastníci nehnuteľností, obyvatelia stavebných lokalít
Indikátory monitoringu	podiel stavieb napojených na infraštruktúru: 100%
Riziká	nedostatok finančných zdrojov, nedostatočná koordinácia vlastníkov
Postup realizácie	–
Odhad nákladov	70 000 eur / 100 m
Financovanie	súkromné zdroje, obec, dotácie
Zmluvné podmienky	–
Poznámky	–

Názov	<b>B.2.2 Vybudovanie obslužných komunikácií v nových stavebných lokalitách</b>
Opis - stav	
Opis - výstupy	V lokalitách budú vybudované spevnené komunikácie s asfaltovým povrchom
Garant	obec
Kontaktná osoba garanta	starosta
Spolupráca	vlastníci pozemkov, individuálni investori
Obdobie realizácie	2021 – 2027
Väzba na cieľ	Koordinovane rozvíjaná bytová výstavba s príslušnou infraštruktúrou
Užívatelia	vlastníci nehnuteľností, obyvatelia stavebných lokalít
Indikátory monitoringu	podiel stavieb napojených na infraštruktúru: 100%
Riziká	nedostatok finančných zdrojov, nedostatočná koordinácia vlastníkov
Postup realizácie	–
Odhad nákladov	90 000 eur / 100 m
Financovanie	súkromné zdroje, obec, dotácie
Zmluvné podmienky	–
Poznámky	–

Názov	<b>B.3.1 Revitalizácia a výsadba verejnej zelene</b>
Opis - stav	V centre obce sú plochy parkovej zelene rôznej kvality.
Opis - výstupy	Na verejných priestranstvách pri kostole a v uličnom priestore bude revitalizovaná zeleň (odstránenie prestarnutých alebo nevhodných

	drevín), podľa potreby doplnená novou výsadbou drevín a krovín.
Garant	obec
Kontaktná osoba garanta	starosta
Spolupráca	
Obdobie realizácie	2016 – 2020
Väzba na cieľ	Vybudovaná zelená infraštruktúra
Užívatelia	obyvatelia obce, návštevníci
Indikátory monitoringu	–
Riziká	nedostatok finančných zdrojov
Postup realizácie	–
Odhad nákladov	20 000 eur
Financovanie	–
Zmluvné podmienky	–
Poznámky	–

Názov	<b>B.3.2 Výsadba a revitalizácia zelene v katastri</b>
Opis - stav	V katastri prevláda veľkabloková orná pôda s nedostatočným podielom zelene – to zvyšuje nepriaznivé vplyvy prevládajúcich severných vetrov (erózia pôdy)
Opis - výstupy	Pre zvýšenie ekologickej stability územia je potrebné vysadiť líniovú zeleň - vetrolamy pozdĺž poľných ciest, hraníc honov
Garant	obec
Kontaktná osoba garanta	starosta
Spolupráca	poľovnícke združenie, vlastníci pôdy, podnikatelia
Obdobie realizácie	2021 – 2027
Väzba na cieľ	Vybudovaná zelená infraštruktúra
Užívatelia	poľnohospodári, obyvatelia obce
Indikátory monitoringu	Dĺžka vysadenej líniovej zelene: min. 2 km
Riziká	nedostatok finančných zdrojov, nezáujem vlastníkov pôdy, nedostatočná starostlivosť o vysadenú vegetáciu
Postup realizácie	–
Odhad nákladov	150 000 eur
Financovanie	obec, dotácie, súkromné zdroje
Zmluvné podmienky	–
Poznámky	–

Názov	<b>B.3.3 Realizácia pozemkových úprav</b>
Opis - stav	Vlastníctvo pozemkov je rozdrobené, čo bráni efektívnemu využitiu pôdy
Opis - výstupy	Pozemkové úpravy prinesú zmenu usporiadania pozemkového členenia (scelenie pozemkov). V rámci pozemkových úprav sa vymedzia aj pásy pre líniovú zeleň a poľné cesty.
Garant	obec
Kontaktná osoba garanta	starosta
Spolupráca	vlastníci pôdy, Ministerstvo pôdohospodárstva SR
Obdobie realizácie	2025 – 2027
Väzba na cieľ	Vybudovaná zelená infraštruktúra
Užívatelia	poľnohospodári, obyvatelia obce
Indikátory monitoringu	–
Riziká	nedostatok finančných zdrojov, nezáujem vlastníkov pôdy, nedostatočná starostlivosť o vysadenú vegetáciu
Postup realizácie	–
Odhad nákladov	50 000 eur
Financovanie	fondy EÚ
Zmluvné podmienky	–
Poznámky	–

Názov	<b>B.3.4 Ochrana a udržanie biocentra Dolina</b>
Opis - stav	Lokalita miestneho biocentra Dolina predstavuje jedinú enklávu zelene v katastri obci.
Opis - výstupy	Miestne biocentrum Dolina bude udržiavané v súčasnom stave a na jeho ochranu bude preskúmaná možnosť vyhlásenia za maloplošné chránené územie
Garant	obec
Kontaktná osoba garanta	starosta
Spolupráca	štátna správa
Obdobie realizácie	2021 – 2027
Väzba na cieľ	Vybudovaná zelená infraštruktúra
Užívatelia	obyvatelia obce, poľnohospodári
Indikátory monitoringu	–
Riziká	devastácia územia, neodborné zásahy
Postup realizácie	–

Odhad nákladov	
Financovanie	externé zdroje
Zmluvné podmienky	–
Poznámky	–

Názov	<b>B.3.5 Vytvorenie lesoparku pri Trnávke</b>
Opis - stav	
Opis - výstupy	Pri toku Trnávka, na hranici s k.ú. Trnava bude vysadený lesopark, upravený pre potreby rekreačných aktivít. Súčasne bude plniť ekostabilizačné funkcie.
Garant	obec
Kontaktná osoba garanta	starosta
Spolupráca	vlastníci pozemkov
Obdobie realizácie	2025 – 2027
Väzba na cieľ	Vybudovaná zelená infraštruktúra
Užívatelia	obyvatelia obce, návštevníci
Indikátory monitoringu	
Riziká	vlastnícke vzťahy
Postup realizácie	–
Odhad nákladov	
Financovanie	obec, externé zdroje
Zmluvné podmienky	–
Poznámky	–

Názov	<b>B.3.6 Dobudovanie infraštruktúry odvádzania a vsakovania dažďovej vody</b>
Opis - stav	V obci je viacero kritických miest, kde sa po výdatnejších zrážkach hromadí voda a ohrozuje stavebné konštrukcie a majetok občanov.
Opis - výstupy	Obnoví sa systém odvodňovacích priekop a rigolov a vybudujú sa plochy pre infiltráciu (vsakovanie) dažďovej vody.
Garant	obec
Kontaktná osoba garanta	starosta
Spolupráca	vlastníci pozemkov
Obdobie realizácie	2021 – 2027
Väzba na cieľ	Vybudovaná zelená infraštruktúra
Užívatelia	obyvatelia obce, poľnohospodári, vlastníci nehnuteľností

Indikátory monitoringu	–
Riziká	nedostatočná starostlivosť o systém odvodnenia
Postup realizácie	–
Odhad nákladov	
Financovanie	70 000 eur
Zmluvné podmienky	obec, dotácie
Poznámky	–

Názov	<b>B.4.1 Rozširovanie triedeného zberu odpadu</b>
Opis - stav	V obci je zavedený triedený zber odpadu.
Opis - výstupy	Systém triedeného zberu odpadu sa rozšíri o nové zberné miesta a nové komodity, v zmysle požiadaviek vyplývajúcich z príslušnej legislatívy.
Garant	obec
Kontaktná osoba garanta	starosta
Spolupráca	obyvatelia obce
Obdobie realizácie	2021 – 2024
Väzba na cieľ	Udržateľné spôsoby využívania zdrojov
Užívatelia	obyvatelia obce
Indikátory monitoringu	zníženie produkcie netriedeného odpadu o 10%
Riziká	nízky záujem
Postup realizácie	–
Odhad nákladov	podľa rozsahu
Financovanie	obec, producenti odpadu
Zmluvné podmienky	–
Poznámky	–

Názov	<b>B.4.2 Zníženie energetickej náročnosti budov</b>
Opis - stav	
Opis - výstupy	Verejné budovy budú stavebne upravené so zreteľom na zníženie energetickej náročnosti - formou zateplovania, prípadne implementáciou ďalších opatrení podľa projektu B.4.3.
Garant	obec
Kontaktná osoba garanta	starosta
Spolupráca	

Obdobie realizácie	2021 – 2027
Väzba na cieľ	Udržateľné spôsoby využívania zdrojov
Užívatelia	obec
Indikátory monitoringu	zníženie energetických nárokov na vykurovanie o 20%
Riziká	nedostatok finančných zdrojov
Postup realizácie	1. energetický audit / 2. vypracovanie projektovej dokumentácie / 3. výber dodávateľa / 4. realizácia
Odhad nákladov	podľa rozsahu
Financovanie	obec, dotácie, fondy EÚ
Zmluvné podmienky	–
Poznámky	–

Názov	<b>B.4.3 Využitie obnoviteľných zdrojov energie</b>
Opis - stav	
Opis - výstupy	Čiastočné pokrytie energetických nárokov budov vo vlastníctve obce bude riešené využitím alternatívnych zdrojov energie – fotovoltika, pasívne solárne systémy, tepelné čerpadlá atď.
Garant	obec
Kontaktná osoba garanta	starosta
Spolupráca	–
Obdobie realizácie	2021 – 2027
Väzba na cieľ	Udržateľné spôsoby využívania zdrojov
Užívatelia	obyvatelia obce
Indikátory monitoringu	zníženie energetických nárokov na vykurovanie o 20%
Riziká	nezískanie NFP
Postup realizácie	–
Odhad nákladov	podľa rozsahu
Financovanie	fondy EÚ
Zmluvné podmienky	–
Poznámky	–

## 4.4 Opatrenia a aktivity pre Prioritnú oblasť C

### Formuláre pre prípravu projektov a aktivít pre Prioritnú oblasť C – Podpora spoločenského života a sociálnych služieb

Názov	<b>C.1.1 Udržiavanie vyváženého spektra podujatí a aktivít kultúrneho a spoločenského života</b>
Opis - stav	Obec pravidelne organizuje rôzne kultúrno-spoločenské podujatia
Opis - výstupy	Každoročne bude zostavovaný pestrý a vyvážený program kultúrnych a spoločenských podujatí s ohľadom na záujmy rôznych cieľových a vekových skupín obyvateľov. Potrebné je udržanie a podporovanie tradičných a osvedčených aktivít, pri každoročnej inovácii a obmene niektorých podujatí.
Garant	obec
Kontaktná osoba garanta	starosta
Spolupráca	spoločenské organizácie
Obdobie realizácie	2021 – 2027
Väzba na cieľ	Podpora spoločenského života
Užívatelia	obyvatelia obce
Indikátory monitoringu	počet podujatí ročne: min. 3
Riziká	nízky záujem
Postup realizácie	–
Odhad nákladov	10 000 eur ročne
Financovanie	obec, granty, sponzori
Zmluvné podmienky	–
Poznámky	–

Názov	<b>C.1.2 Podpora činnosti spoločenských organizácií</b>
Opis - stav	V obci pôsobia viaceré spoločenské organizácie, uvedené v kap. 2.2.8.
Opis - výstupy	Obec bude podporovať spoločenské organizácie a skupiny a vyhľadávať potenciálnych lídrov spoločenských organizácií, resp. spolkov v oblasti kultúrneho života, dobrovoľníctva, športu, drobného obchodu a pod.
Garant	obec
Kontaktná osoba garanta	starosta
Spolupráca	spoločenské organizácie

Obdobie realizácie	2021 – 2027
Väzba na cieľ	Podpora spoločenského života
Užívatelia	obyvatelia obce
Indikátory monitoringu	počet fungujúcich spoločenských organizácií: min. 4
Riziká	nízky záujem, sporadická aktivita
Postup realizácie	–
Odhad nákladov	5 000 eur ročne
Financovanie	obec
Zmluvné podmienky	–

<b>Názov</b>	<b>C.2.1 Nadviazanie družby s rovnomenými obcami na Slovensku</b>
Opis - stav	
Opis - výstupy	Obce so spoločným názvom Bohdanovce nadviažu vzájomnú spoluprácu na úrovni kultúrnych a spoločenských stykov, ako aj v polohe spolupráce miestnej samosprávy
Garant	obec, kultúrno-sociálna komisia
Kontaktná osoba garanta	starosta
Spolupráca	TJ
Obdobie realizácie	2021 – 2027
Väzba na cieľ	Nadviazanie spolupráce s partnerskými obcami
Užívatelia	obyvatelia obce
Indikátory monitoringu	–
Riziká	nedostatočný záujem partnerských obcí
Postup realizácie	–
Odhad nákladov	–
Financovanie	obec
Zmluvné podmienky	–
Poznámky	–

<b>Názov</b>	<b>C.2.2 Rozvíjanie cezhraničnej spolupráce</b>
Opis - stav	
Opis - výstupy	Okrem spolupráce so slovenskými obcami môžu život občanov obce obohatiť výmenné styky so zahraničnými obcami. Spolupráca sa bude týkať predovšetkým kultúrno-spoločenskej oblasti.
Garant	obec, kultúrno-sociálna komisia



Kontaktná osoba garanta	starosta
Spolupráca	spoločenské organizácie
Obdobie realizácie	2021 – 2027
Väzba na cieľ	Nadviazanie spolupráce s partnerskými obcami
Užívatelia	obyvatelia obce
Indikátory monitoringu	–
Riziká	nedostatočný záujem partnerských obcí
Postup realizácie	–
Odhad nákladov	–
Financovanie	obec, dotácie, fondy EÚ (Interreg)
Zmluvné podmienky	–
Poznámky	–

Názov	<b>C.3.1 Denný stacionár pre seniorov</b>
Opis - stav	
Opis - výstupy	Obec zriadi a bude prevádzkovať zariadenie slúžiace na denný pobyt a sociálne kontakty seniorov
Garant	obec
Kontaktná osoba garanta	starosta
Spolupráca	Jednota dôchodcov Slovenska
Obdobie realizácie	2021 – 2027
Väzba na cieľ	Dostupná starostlivosť o seniorov a znevýhodnené skupiny
Užívatelia	obyvatelia obce – seniori
Indikátory monitoringu	–
Riziká	nedostatok finančných zdrojov, nerentabilná prevádzka
Postup realizácie	–
Odhad nákladov	30 000 eur
Financovanie	fondy EÚ
Zmluvné podmienky	–
Poznámky	–

---

## 5. Realizačná časť

---

Realizačná časť programu rozvoja nadväzuje na programovú časť a spolu s finančnou časťou predstavujú implementačnú časť programového dokumentu. Obsahuje opis organizačného a inštitucionálneho zabezpečenia realizácie, opis komunikačnej stratégie vo vzťahu k jednotlivým cieľovým skupinám, opis systému monitorovania a hodnotenia plnenia programového dokumentu vo väzbe na merateľné ukazovatele stanovené v programovej časti.

---

### 5.1 Organizačné a inštitucionálne zabezpečenie implementácie

---

Organizačné zabezpečenie realizácie jednotlivých projektov a aktivít je určené v programovej časti. Osobitne pre každý projekt / aktivitu je určený zodpovedný subjekt – tzv. garant, prípadne aj spolupracujúce subjekty. Vo väčšine prípadov je ako zodpovedný subjekt určená obec.

Obec vykonáva svoje činnosti prostredníctvom svojich orgánov. Najvyšším orgánom je obecné zastupiteľstvo, ktoré môže zriaďovať ako svoje poradné orgány odborné komisie. Vo vzťahu k PHRSR je obecné zastupiteľstvo kompetentným orgánom na jeho schvaľovanie. Najvyšším výkonným orgánom a predstaviteľom obce je starosta. Rozhoduje vo všetkých veciach správy obce, ktoré nie sú zákonom alebo štatútom vyhradené obecnému zastupiteľstvu. Obecný úrad a jeho organizačné zložky organizačne a administratívne zabezpečujú fungovanie obce.

Pri zabezpečení realizácie, ako aj monitorovania a hodnotenia programového dokumentu, bude mať rozhodujúce kompetencie pracovná skupina, pozostávajúca zo zástupcov obce, samosprávy, občanov a expertov. Predmetom jej činnosti bude podnikať kroky smerujúce k realizácii projektov, pripravovať projekty a koordinovať aktivity účastníkov rozvojového procesu. Jej úlohou nebude priamo realizovať jednotlivé projekty a opatrenia, ale koordinovať ich prípravu a súvisiace plánovacie procesy. Avšak vzhľadom k skutočnosti, že väčšinu projektov bude realizovať obec, možno predpokladať personálne prekrývanie činností administratívnych štruktúr miestnej samosprávy a pracovnej skupiny.

---

## 5.2 Časový harmonogram realizácie

---

Pre jednotlivé aktivity a projekty sú definované približné obdobia realizácie – tzv. etapy. Časový harmonogram realizácie rozlišuje dve etapy a výhľadové obdobie:

- I. etapa (2021 – 2024)
- II. etapa (2025 – 2027)
- výhľad (po roku 2027)

Etapy, resp. obdobia realizácie, sú uvedené vo formulároch pre prípravu projektov a aktivít v programovej časti.

---

## 5.3 Monitorovanie a hodnotenie napĺňania programového dokumentu

---

### Systém monitorovania a hodnotenia

Systém monitorovania spočíva v sledovaní zmeny v smerovaní vývoja obce, zmeny vonkajších podmienok rozvoja, ako aj nové požiadavky obyvateľov a ďalších cieľových skupín (návštevníkov, podnikateľov). Súčasne je potrebné hodnotiť plnenie opatrení, aktivít a projektov stanovených v programovej časti. Tieto úlohy bude vykonávať pracovná skupina zodpovedná za implementáciu. Pre hodnotenie sú stanovené kritériá podľa nasledujúcej tabuľky.

### Kritéria hodnotenia PHRSR

P. č.	Skupina kritérií / kritérium	Váha kritéria	Rozsah bodového hodnotenia	Poznámka
1.	Obsah dokumentu	neurčené	0-4	–
2.	Väzby dokumentu na iné strategické dokumenty na miestnej, regionálnej a národnej úrovni	neurčené	0-4	–
3.	Súlad navrhovanej stratégie s potenciálom územia/zdrojmi	neurčené	0-4	–
4.	Postupy hodnotenia a monitorovania	neurčené	0-4	–
5.	Zrozumiteľnosť dokumentu	neurčené	0-4	–
6.	Iné		0-4	–
Spolu				

---

---

Pracovná skupina by sa mala schádzať na spoločných stretnutiach aspoň raz za rok. Na stretnutí by sa zhodnotilo plnenie plánu, doterajší postup realizácie a prediskutovali a odsúhlasili prípadné zmeny.

Výstupom hodnotenia je hodnotiaca správa za príslušný kalendárny rok, ktorá zhodnotí pokrok k dosiahnutiu stanovených cieľov. Plán priebežných hodnotení je uvedený v nasledujúcej tabuľke.

Pre každý kalendárny rok, vo väzbe na prípravu rozpočtu a zasadnutie pracovnej skupiny, odporúčame aktualizovať, resp. pripraviť akčný plán, ktorý pre jednotlivé aktivity a projekty podrobne definuje úlohy a postupové kroky potrebné pre ich realizáciu v danom roku.

Podkladom pre monitorovanie a hodnotenie plnenia programového dokumentu sú merateľné ukazovatele, ktoré sú priradené každej aktivite / projektu v programovej časti.

Okrem uvedeného monitorovania a hodnotenia vypracúva obec Správu o plnení PHRSR v zmysle požiadaviek samosprávneho kraja (VÚC). Obec túto správu zasiela každoročne do 31. mája príslušnému VÚC v zmysle § 12 zákona č. 539/2008 Z. z. o podpore regionálneho rozvoja v znení neskorších predpisov.

### **Plán priebežných hodnotení PHRSR na programové obdobie 2021 - 2027**

<b>Typ hodnotenia</b>	<b>Vykonať prvýkrát</b>	<b>Dôvod vykonania / periodicita</b>
Strategické hodnotenie	2022 (po ukonč. I. etapy)	- podľa rozhodnutia obce / vzniknutej spoločenskej potreby
Operatívne hodnotenie	-	- v prípade zmenených skutočností
Tematické hodnotenie časti PHRSR	2021	- téma hodnotenia identifikovaná ako riziková časť vo výročnej monitorovacej správe za predchádzajúci rok - kalendárny rok
Ad hoc mimoriadne hodnotenie		- pri značnom odklone od stanovených cieľov a doľahnutých hodnôt ukazovateľov - pri návrhu na revíziu programového dokumentu
Ad hoc hodnotenie celého PHRSR alebo jeho časti		- na základe rozhodnutia starostu, podnetu poslancov; na základe protokolu NKÚ SR, správy auditu ...

Z procesu monitorovania a hodnotenia je potrebné vyhotoviť záznam a monitorovaciu správu. Rovnako sa vyhotovuje správa aj z verejného prerokovania programového dokumentu a z prerokovania jeho aktualizácie – podľa vzoru v tabuľke.

## Vzor záznamu z verejného prerokovania

---

---

### Zápis o prerokovaní

Termín pripomienkovania: .....

---

#### Pripomienka č. 1

Text pripomienky: do programovej časti doplniť:

.....

Pripomienka sa týka časti dokumentu: programová časť

Zaslal: OZ

Zdôvodnenie:

Vyjadrenie samosprávneho orgánu: pripomienky akceptujeme

Zdôvodnenie samosprávneho orgánu:

---

.....

---

Počet pripomienok: celkový počet: ... akceptované: ...

Zápis spracoval: ..... dňa: .....

---

---

## Aktualizácia programového dokumentu

Program hospodárskeho rozvoja a sociálneho rozvoja obce má charakter otvoreného dokumentu, ktorý sa mení a dopĺňa podľa potreby. Skutočnosti zistené pri monitorovaní budú slúžiť pre uskutočnenie revízie aktuálnosti stratégie, čo môže viesť k jej prípadnému prehodnoteniu. Obdobne by sa mal aktualizovať aj katalóg projektov – úspešne zavŕšené projekty by mali byť priebežne nahradzované novými projektmi, podporujúcimi kontinuitu v dosahovaní stanovených cieľov. Plánované projekty a aktivity možno považovať za splnené, ak boli realizované v opísanom rozsahu a v stanovenom čase, ktoré sú ekvivalentom ukazovateľov úspešnosti projektu.

Po uplynutí plánovacieho horizontu, programového obdobia alebo v prípade zmien príslušnej legislatívy sa odporúča vypracovanie nového programového dokumentu. Potrebu rozsiahlejšej aktualizácie môže vyvolať i závažnejšia zmena vonkajších podmienok. Podľa aktuálnych výziev by sa mala preveriť kompatibilita navrhovaných opatrení, aktivít a projektov s možnosťami ich financovania a tomu prispôbiť výber nových projektov.

---

## 5.4 Riziká implementácie a ich prevencia

---

### Riziká implementácie

Viacere z rizík, uvádzaných v kap. 2.6 Analýza problémov, možných rizík, výziev, sa týka implementácie stratégie a navrhovaných opatrení, projektov a aktivít. Vo všeobecnosti ide hlavne o nasledovné riziká:

- chyby projektovej dokumentácie
- problémy pri verejnom obstarávaní
- nedostatok finančných zdrojov, nezískanie NFP, dotácie
- nezáujem obyvateľov (potenciálnych užívateľov)

Riziká realizácie konkrétnych projektov a aktivít sú podrobne pre každý projekt uvedené v programovej časti, v rámci formulárov pre prípravu projektov a aktivít.

### Prevencia rizík, opatrenia na zníženie rizík

Prevenciou rizík je kvalitná príprava projektov, ako aj uskutočňovanie monitorovania a hodnotenie naplňania programového dokumentu. Využívaním tejto spätnej väzby je možné už v zárodku identifikovať prípadné riziká, resp. problémy a navrhnúť konkrétne a účinné opatrenia na ich zmiernenie, resp. prevenciu.

---

## 5.5 Komunikačná stratégia

---

### Komunikácia a prezentácia programu rozvoja

Program rozvoja je dôležitým komunikačným nástrojom i nástrojom marketingovej komunikácie. Obec vhodnou prezentáciou stratégie môže získať väčšiu dôveryhodnosť aj u potenciálnych investorov, ktorí sa pri svojich lokalizačných rozhodnutiach orientujú podľa stability rozvojovej politiky a tiež podľa ponuky konkrétnych investičných príležitostí obsiahnutých v rozvojových dokumentoch obcí.

Ďalšou cieľovou skupinou sú obyvatelia obce. Na túto cieľovú skupinu sa komunikačné aktivity orientovali počas spracovania dokumentu. Komunikácia s verejnosťou by mala pokračovať aj naďalej – jednak priamym zapojením a tiež zverejňovaním každoročných hodnotiacich správ o plnení programu a aktuálnych akčných plánov na najbližšie obdobie.

Hlavným komunikačným kanálom je internetová stránka obce ([www.bohdanovce.sk](http://www.bohdanovce.sk)), kde okrem tradičného obsahu je dôraz kladený na prezentáciu potenciálov obce, rozvojových zámerov a vízií budúcnosti tak, ako ich definovali územný plán obce a program rozvoja obce. Doplnkovo sa na tento účel využíva miestny rozhlas a informačná tabuľa.

V menších obciach je významná aj úloha neformálnej komunikácie poslancov miestnej samosprávy a vedenia obce smerom k občanom pri informovaní o aktuálnych otázkach rozvoja obce.

### **Komunikácia so samosprávnym krajom**

Pre úspešnú realizáciu viacerých navrhnutých projektov je dôležité získanie podpory kompetentných inštitúcií regionálnej úrovne – samosprávneho kraja a/alebo regionálnej rozvojovej agentúry. Vo fáze realizácie a aktualizácie programu rozvoja je žiaduce oboznamovať samosprávny kraj so základnými informáciami o vybraných kľúčových projektoch a aktivitách, pri ktorých sa počíta so získaním finančného príspevku z fondov EÚ, aby tieto projekty mohli byť zaradené do zásobníka projektov.

Obec samosprávny kraj ďalej povinne informuje o plnení PHRSR, ako je uvedené v predchádzajúcej kapitole.

---

## 6. Finančná časť

### 6.1 Finančné zabezpečenie realizácie

---

Finančná časť obsahuje návrh finančného zabezpečenia jednotlivých opatrení a aktivít s preferovaným modelom viaczdrojového financovania, s prepojením na programový rozpočet obce.

Mnohé aktivity a opatrenia predstavujú finančne náročné projekty. Je preto nevyhnutné identifikovať zdroje, ktoré umožnia ich realizáciu. Pre jednotlivé aktivity a projekty sú predbežne určené nielen náklady, ale aj zdroje financovania.

Finančné prostriedky potrebné na realizáciu projektov tak, ako boli definované v Programe hospodárskeho rozvoja a sociálneho rozvoja obce, budú v zásade pochádzať z troch hlavných zdrojov:

- verejné zdroje (rozpočet obce, štátny rozpočet)
- súkromné zdroje
- fondy Európskej únie

#### Verejné zdroje

Ako ukázala analýza rozpočtovej situácie, zdroje obce aj v prípade optimálneho vývoja umožňujú realizovať len menšie investičné akcie. Pre väčšie projekty bude preto nutné získanie finančných prostriedkov z externých zdrojov, predovšetkým fondov EÚ.

Je samozrejme nutné počítať aj s rizikom zamietnutia žiadosti o finančný príspevok. V takom prípade bude potrebné určiť náhradné zdroje financovania. Niektoré projekty je možné realizovať v redukovanom rozsahu alebo na etapy rozložené na dlhšie časové úseky z obecného rozpočtu. V prípade iných projektov, najmä takých, ktoré sú schopné generovať zisky, prichádza do úvahy spoluúčasť súkromného sektora alebo využitie bankových úverových produktov.

V súčasnosti majú obce len minimálne možnosti získania grantov zo štátneho rozpočtu na rozvojové aktivity. Z hľadiska investičných projektov obcí prichádzajú do úvahy:

- Štátny fond rozvoja bývania - príspevky na výstavbu nájomných bytových domov podľa stanovených kritérií
- Environmentálny fond – príspevky na projekty v oblasti životného prostredia

Isté možnosti pre financovanie menších projektov v oblasti kultúry a športu vyplývajú z výziev vypisovaných samosprávnym krajom.

#### Súkromné zdroje

Súkromné prostriedky predstavujú najjednoduchšiu formou investovania, nakoľko ich použitie závisí výlučne od rozhodnutia ich vlastníka. Pri investovaní súkromných zdrojov



investor hľadá primárne ziskovú návratnosť, ich význam pre regionálny rozvoj spočíva v tom, že obvykle prinášajú nové pracovné miesta, skvalitňujú služby pre návštevníkov obce i pre miestnych obyvateľov.

Vzhľadom k obmedzenej investičnej sile ekonomických subjektov pôsobiacich v obci bude potrebné zamerať pozornosť aj na externé subjekty a aktívne vyhľadávať potenciálnych investorov.

Pokiaľ ide o projekty a aktivity obsiahnuté v tomto dokumente, časť z nich počíta s príspevkami zo súkromných zdrojov, prípadne sa budú realizovať v spolupráci s verejným sektorom.

## **Fondy Európskej únie**

Po vstupe SR do Európskej Únie sa obciam a ďalším subjektom otvorili možnosti získania dodatočných finančných prostriedkov z fondov EÚ. Európska regionálna politika si kladie za cieľ vyrovnanie rozdielov medzi regiónmi v zmysle finančnej solidarity. Je založená na štyroch štrukturálnych fondoch:

- Európsky fond regionálneho rozvoja (ERDF) – financuje infraštruktúru, investície do tvorby pracovných príležitostí, miestne rozvojové projekty a pomoc malým firmám
- Európsky sociálny fond (ESF) – podporuje návrat nezamestnaných a znevýhodnených skupín do pracovného života, financovaním odbornej prípravy a systému podpory ich zamestnávania
- Európsky poľnohospodársky a garančný fond (EAGGF) – finančne podporuje rozvoj vidieka a pomoc farmárom najmä v zaostávajúcich regiónoch
- Finančný nástroj na riadenie rybolovu (FIFG) – pre naše územie nie je relevantný

V programovom období 2021 – 2027 bude pomoc z fondov EÚ čerpaná na základe priorít SR pre politiku súdržnosti - v zmysle Partnerskej dohody 2021 - 2027, prostredníctvom operačných programov. Hlavné prvky modernizovanej politiky súdržnosti po roku 2020 majú byť:

- zameranie na kľúčové investičné priority
- politika súdržnosti pre všetky regióny a individuálnejší prístup k regionálnemu rozvoju
- menej početné, jasnejšie a stručnejšie pravidlá
- silnejšie prepojenie s európskym semestrom na zlepšenie investičného prostredia v Európe

Navrhované strategické ciele a priority Integrovaných územných stratégií UMR Trnava sú:

- integrované služby – sociálne a zdravotné služby, materské školy, základné školy

- mobilita – dopravné projekty strategického významu, miestne komunikácie, budovanie siete cyklotrás, integrovaný a inteligentný dopravný systém, nízkoemisné autobusy, buspruhy atď.
- životné prostredie – odpadové hospodárstvo – cirkulárna ekonomika
- inovácie súvisiace s podporu malých a stredných podnikov

Ďalšie prostriedky budú poskytované na základe plánu obnovy Next Generation EU. Na podporu projektov cezhraničnej spolupráce obcí a ďalších subjektov bude možné využiť programy cezhraničnej spolupráce a programy medziregionálnej spolupráce EÚ (najmä Interreg Central Europe).

Pri definovaní opatrení, aktivít a projektov v tomto programovom dokumente boli zvažované aj možnosti získania finančných prostriedkov z fondov EÚ.

---

## 6.2 Finančný plán

---

Súčasťou indikatívneho finančného plánu je:

- indikatívny rozpočet na roky 2021 – 2027
- finančný rámec plánovaných projektov a aktivít

Schválený indikatívny rozpočet sa zapracuje do programového rozpočtu obce a ďalších záväzných dokumentov, vrátane akčných plánov.

### Indikatívny rozpočet - sumarizácia v tis. eur

	2021	2022	2023	2024	2025	2026	2027
Prioritná oblasť A - Efektívne investície do základnej infraštruktúry							
Prioritná oblasť B - Vyvážený prístup k rozvoju bývania, podnikania a tvorby životného prostredia							
Prioritná oblasť C - Podpora spoločenského života a sociálnych služieb							

**Finančný rámec pre realizáciu PHRSR pre potreby súhrnného prehľadu  
plánovaných projektov a aktivít – Prioritná oblasť A – Efektívne  
investície do základnej infraštruktúry (v tis. eur)**

Označ. opatr.	Označ. projektu, aktivity	Náklady spolu	Verejné zdroje celkom	Národné zdroje celkom	Zdroje EÚ celkom	Súkrom. zdroje	Úver. zdroje	EIB	Iné zdroje
		$a=b+e+f+g+h$	$b=c+d$	c	d	e	f	g	h
A.1	A.1.1								
A.1	A.1.2								
A.1	A.1.3								
A.1	A.1.4								
A.2	A.2.1								
A.2	A.2.2								
A.2	A.2.3								
A.3	A.3.1								
A.3	A.3.2								
A.3	A.3.3								
A.4	A.4.1								

**Finančný rámec pre realizáciu PHRSR pre potreby súhrnného prehľadu  
plánovaných projektov a aktivít – Prioritná oblasť B – Vyvážený  
prístup k rozvoju bývania, podnikania a tvorby životného prostredia  
(v tis. eur)**

Označ. opatr.	Označ. projektu, aktivity	Náklady spolu	Verejné zdroje celkom	Národné zdroje celkom	Zdroje EÚ celkom	Súkrom. zdroje	Úver. zdroje	EIB	Iné zdroje
		$a=b+e+f+g+h$	$b=c+d$	c	d	e	f	g	h
B.1	B.1.1								
B.2	B.2.1								
B.2	B.2.2								
B.3	B.3.1								
B.3	B.3.2								
B.3	B.3.3								
B.3	B.3.4								
B.3	B.3.5								
B.3	B.3.6								
B.4	B.4.1								
B.4	B.4.2								
B.4	B.4.3								

**Finančný rámec pre realizáciu PHRSR pre potreby súhrnného prehľadu  
plánovaných projektov a aktivít – Prioritná oblasť C – Podpora  
spoločenského života a sociálnych služieb (v tis. eur)**

Označ. opatr.	Označ. projektu, aktivity	Náklady spolu	Verejné zdroje celkom	Národné zdroje celkom	Zdroje EÚ celkom	Súkrom. zdroje	Úver. zdroje	EIB	Iné zdroje
		$a=b+e+f+g+h$	$b=c+d$	c	d	e	f	g	h
C.1	C.1.1								
C.1	C.1.2								
C.2	C.2.1								
C.2	C.2.2								
C.3	C.3.1								

---

## 7. Záver

---

Program hospodárskeho rozvoja a sociálneho rozvoja obce Bohdanovce nad Trnavou je strednodobý rozvojový dokument, s plánovacím horizontom do roku 2027, so strategickým výhľadom do roku 2030. Dokument vyjadruje víziu a stratégiu rozvoja obce, ďalej podrobnejšie stanovuje priority, opatrenia a aktivity rozvoja obce. Je výsledkom spolupráce najvýznamnejších aktérov obce s externými expertmi.

Dokument tvorí päť hlavných častí – analytická časť, strategická časť, programová časť, realizačná časť a finančná časť.

Dokument nepodlieha posudzovaniu vplyvov na životné prostredie podľa zákona č. 24/2006 Z.z. v znení neskorších predpisov, nakoľko nevytvára rámec pre projekty alebo činnosti podľa prílohy č. 8 uvedeného zákona a ani neovplyvňuje na územia NATURA 2000.

Program hospodárskeho rozvoja a sociálneho rozvoja obce Bohdanovce nad Trnavou po jeho prerokovaní schvaľuje obecné zastupiteľstvo, rovnako ako jeho aktualizácie.

Vypracovaním a schválením výsledného dokumentu proces strategického plánovania nekončí. Definovanie konkrétnych aktivít a projektov v podobe iniciačného akčného plánu je len prvým krokom, prostredníctvom ktorého možno posunúť stratégiu bližšie k realizácii.

### Údaje o schválení

---

---

Dokument	Názov: Program hospodárskeho rozvoja a sociálneho rozvoja obce Bohdanovce nad Trnavou na roky 2021 - 2027
----------	-----------------------------------------------------------------------------------------------------------

---

Spracovanie	Forma spracovania: s pomocou externých expertov Obdobie spracovania: 11/2020 – 03/2021 Riadiaci tím, pracovné skupiny Externá odborná spolupráca: Ekoplán, s.r.o. Náklady na spracovanie – vlastné zdroje
-------------	-----------------------------------------------------------------------------------------------------------------------------------------------------------------------------------------------------------------------

---

Prerokovanie	Prerokovanie v orgánoch samosprávy (OZ)
--------------	-----------------------------------------

---

Schválenie	Dňa 30. 04. 2021	uznesením OZ č. 15/2021
------------	------------------	-------------------------

---

---

---

## 8. Prílohy

### 8.1 Zoznam informačných zdrojov a východiskových dokumentov

---

#### Vstupné informácie pre spracovanie analýz

- Prognostické údaje podporujúce vypracovanie Programu hospodárskeho a sociálneho rozvoja samosprávneho kraja a obce. MVRR, 2003
- Program hospodárskeho a sociálneho rozvoja obce Bohdanovce nad Trnavou, 2015
- Sčítanie obyvateľov, domov a bytov 2001. Štatistický úrad SR, 2002
- Sčítanie obyvateľov, domov a bytov 2011. Štatistický úrad SR, 2013
- Vlastivedný Slovník obcí na Slovensku - I. diel. Bratislava : Veda, 1976

#### Metodické podklady

- Coplák, J. Miestne strategické plánovanie a jeho väzby s územným plánovaním. Habilitačná práca. - Bratislava : FA STU, 2013.
- Metodika na vypracovanie programu hospodárskeho a sociálneho rozvoja obce/obcí/VÚC. Verzia 2.0. Bratislava : MDVRR, 2015.
- Metodika tvorby a implementácie programov hospodárskeho rozvoja a sociálneho rozvoja regiónov, programov rozvoja obcí a skupín obcí s uplatnením princípov udržateľného smart (inteligentného, rozumného) rozvoja, 2020
- Príručka pre mikroregióny a obce na prípravu Programu hospodárskeho a sociálneho rozvoja. Enterplan, 2002.
- Smetanka, M. – Pašmik, I. Príručka pre miestne samosprávy. Program hospodárskeho a sociálneho rozvoja obcí.

#### Zoznam koncepčných dokumentov

- Energetická politika Trnavského samosprávneho kraja
- Koncepcia rozvoja sociálnych služieb na území Trnavského samosprávneho kraja 2015 - 2020
- Koncepcia územného rozvoja Slovenska
- Národná stratégia regionálneho a územného rozvoja Slovenskej republiky do roku 2030
- Národné priority implementácie Agendy 2030
- Partnerská dohoda 2021 - 2027

- Program hospodárskeho rozvoja a sociálneho rozvoja Trnavského samosprávneho kraja na roky 2016 – 2020
- Regionálna integrovaná územná stratégia Trnavského kraja na roky 2014 - 2020 a Integrovaná územná stratégia udržateľného mestského rozvoja mestskej funkčnej oblasti krajského mesta Trnava na roky 2014 - 2020
- Stratégia rozvoja infraštruktúry kultúry, kultúrnych inštitúcií a kultúrnych aktivít na území Trnavského samosprávneho kraja
- Stratégia rozvoja priemyslu na území Trnavského samosprávneho kraja
- Stratégia rozvoja sociálnych služieb vo väzbe na územie TTSK
- Stratégia rozvoja školstva a vzdelávania na území TTSK
- Stratégia rozvoja vidieka na území Trnavského samosprávneho kraja
- Územný plán obce Bohdanovce nad Trnavou v znení zmien a doplnkov
- Územný plán regiónu Trnavského samosprávneho kraja
- Vízia a stratégia rozvoja SR 2030

---

## 8.2 Zoznam použitých skratiek

---

EAGGF – Európsky poľnohospodársky a garančný fond

ERDF – Európsky fond regionálneho rozvoja

ESF – Európsky sociálny fond

OP – operačný program

PHRSR – program hospodárskeho rozvoja a sociálneho rozvoja obce

RRA – regionálna rozvojová agentúra

ŠFRB – Štátny fond rozvoja bývania

ŠÚ SR – Štatistický úrad SR

TTSK – Trnavský samosprávny kraj

ÚPN – Územný plán

ÚPSVaR – Úrad práce, sociálnych vecí a rodiny