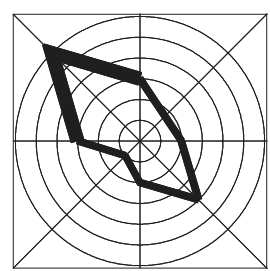

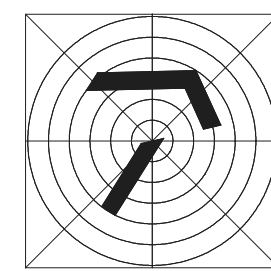


OBEC : BOHDANOVCE NAD TRNAVOU
SCHVAĽOVACIA DOLOŽKA
 ÚPN-O BOHDANOVCE N/T. - ZMENA 3/2013
 SCHVAĽENÁ V OBECNOM ZASTUPITELSTVE
 UZNESENÍM Č.1/2014 ZO DŇA: 21.02.2014
 OPRAVNENÁ OSOBA: MIROSLAV SUČÁK - starosta

JESTV.STAV	NÁVRH	VÝHLĎAD	
			hranica katastra
			hranica zastavaného územia
			hranica zmeny 3/2013
			hranica rozvojových lokalít
			hranica centrálnej zóny obce
			plochy bývania - rodinné domy
			trafostanica
			vedenie VN 22kV
			vedenie VN 22kV na zrušenie
			trafostanica na zrušenie
			STL plynovod
			ATÚ
			miestne telekomunikačné káble
			diaľkové káble
			vodný tok
			železničná stanica
			železničná trať
			ochranné pásma rôzneho druhu



ÚZEMNÝ PLÁN OBCE BOHDANOVCE NAD TRNAVOU
ZMENA 3/2013 - ČISTOPIS

OBSTARÁVATEĽ : OBEC BOHDANOVCE NAD TRNAVOU
 SPRACOVATEĽ : A5 ATELIÉR ARCHITEKTÚRY A URBANIZMU TRNAVA

ENERGETIKA A TELEKOMUNIKÁCIE

HLAVNÝ RIEŠITEĽ : ING.ARCH. PETER ODNOGA

1:5 000 **4** 10/2013